



4ta FECHA CAMPEONATO DEPARTAMENTAL DE RALLY

15 AÑOS BODAS DE CRISTAL
Homenaje : Walter Vargas Saenz



Del 08 al 10 de julio

SIMBOLOS

	<p>Baden Corte seco con agua Bado con Agua Bado seco</p>		<p>No utilizar Lo Tachado</p>
	<p>Surtidor Hospital o Clinica</p>		<p>Subida o Bajada</p>
	<p>Radio Ambulancia Señal/Telefono de Celular</p>		<p>Camino de Tierra Camino Con Pavimento</p>
	<p>Monumento Telefono Publico</p>		<p>Largada Prueba Especial</p>
	<p>Mal Paso Rio o Arroyo Quebrada con Rio</p>		<p>Final Prueba Especial</p>
	<p>Caseta de Peaje Semaforo</p>		<p>Stop</p>
	<p>Direccion</p>		<p>Control Horario</p>
	<p>Arbol Arboles de Pino</p>		<p>Salida Rapida de Emergencia</p>

SIMBOLOS

	Cementerio		Rampa de Largada
	Iglesia		Pampa Pasto
	Tanque de Agua		Alcantarilla
	Letrero		Puente
	Casas		Parque Cerrado
	Galpon o Propiedad		Parque de Servicio
	Fabrica		Chicana
	Laguna		Plaza o Plazuela
	Vias ff. cc.		Atencion
	Escuela o Polida		Proxima referencia a menos de 200 mts.
	Cancha de Futbol		Peligro
	Torres y postes Electricidad		Peligro Extremo
	Antenas		Peligro Extremo
	Reja de Madera		Lomo sobre Asfalto
	Reja de Alambre		Baden sobre Asfalto
	Malla Olímpica		Lomo sobre Tierra
	Alambrado		Baden seco
	Guarda Ganado		Baden Corte seco



15 AÑOS BODAS DE CRISTAL



Homenaje : Walter Vargas Saenz


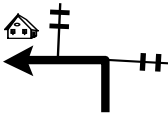
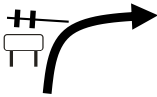

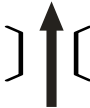

PRIMERA ETAPA

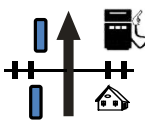

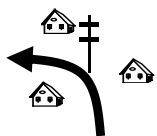
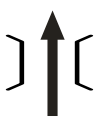
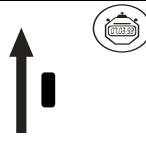
SABADO 09 JULIO

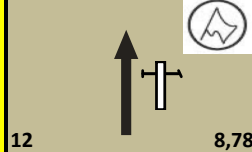
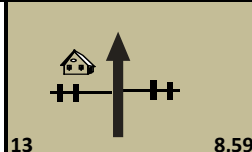
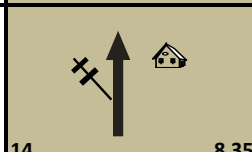

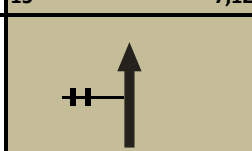
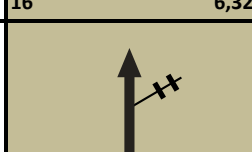
PARQUE DE SERVICIO

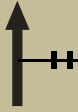






ESTADIO MUNICIPAL DE SAMAIPATA




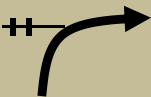





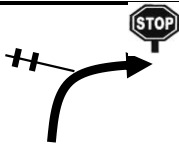


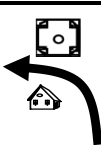
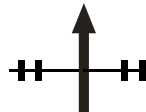

CH 0/3c PARQUE SERVICIO		DISTANCE		DAY	1
CH 1/4 SALITRAL		Km. 1,98		SECTION	1
SPECIAL STAGE 1/4			RECORD	TIME ALLOWED	
ENLACE				min. 0,10	
DISTANCE		DIRECTION	INFORMATION	DISTANCE REGRESS	
TOTAL	PARCIAL				
0,00	0,00	 1	SALIDA PARQUE DE SERVICIO ESTADIO MUNICIPAL S18 10 33.2 W63 52 47.6		1,98
0,13	0,13	 2	HOTEL LAN HAUS DER. A MTS.100 RZ		1,85
0,46	0,33	 3	CARRETERA LETRERO IZQ.		1,52
1,00	0,54	 4	VIA DE UN SOLO CARRIL PUENTE EN CONSTRUCCION		0,98
1,35	0,35	 5	PUENTE		0,63
1,51	0,16	 6	INICIO DOBLE VIAS SAMAIPATA		0,47












CH 0/3c PARQUE SERVICIO		DISTANCE		DAY	1
CH 1/4 SALITRAL		Km. 1,98		SECTION	1
SPECIAL STAGE		1/4	RECORD	TIME ALLOWED	
ENLACE				min.	0,10
DISTANCE		DIRECTION	INFORMATION	DISTANCE REGRESS	
TOTAL	PARCIAL				
1,58	0,07	 7	SURTIDOR DER.	0,40	
1,73	0,15	 8	FIN DOBLE VIAS	0,25	
1,78	0,05	 9	BAJA DE LA CARRETERA	0,20	
1,90	0,12	 10	PUENTE	0,08	
1,98	0,08	 11	CH 1/4 SALITRAL POSTE ALAMBRE	0,00	



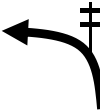

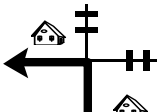

LP 1/4 SALITRAL		DISTANCE		DAY	1
CH 2/5 SURTIDOR		Km. 33,62		SECTION	1
SPECIAL STAGE		2/5	RECORD	TIME ALLOWED	
SALITRAL		Km. 8,78		min. 0,45	
DISTANCE		DIRECTION	INFORMATION		DISTANCE REGRESS
TOTAL	PARCIAL				
0,00	0,00	 12 8,78	LPE 1/4 POSTE ENERGIA DER. S18 10 34.0 W63 52 03.4		33,62
0,19	0,19	 13 8,59			33,43
0,43	0,24	 14 8,35			33,19
1,66	1,23	 15 7,12	BARRIO CASTILLA		31,96
2,46	0,80	 16 6,32	LA CAMPANA		31,16
3,12	0,66	 17 5,66	CRUCE		30,50









LP 1/4 SALITRAL		DISTANCE		DAY	1
CH 2/5 SURTIDOR		Km. 33,62		SECTION	1
SPECIAL STAGE		2/5	RECORD	TIME ALLOWED	
SALITRAL		Km. 8,78		min. 0,45	
DISTANCE		DIRECTION	INFORMATION	DISTANCE REGRESS	
TOTAL	PARCIAL				
3,69	0,57	 18 5,09		29,93	
3,96	0,27	 19 4,82	CRUCE LA YUNGA	29,66	
4,75	0,79	 20 4,03		28,87	
5,64	0,89	 21 3,14	 BAJA	27,98	
6,54	0,90	 22 2,24	SALTO	27,08	
6,69	0,15	 23 2,09	SALTO	26,93	


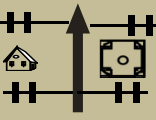
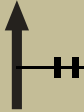
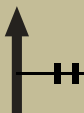
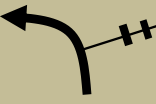

LP 1/4 SALITRAL		DISTANCE		DAY	1
CH 2/5 SURTIDOR		Km. 33,62		SECTION	1
SPECIAL STAGE		2/5	RECORD	TIME ALLOWED	
SALITRAL		Km. 8,78		min. 0,45	
DISTANCE		DIRECTION	INFORMATION	DISTANCE REGRESS	
TOTAL	PARCIAL				
6,80	0,11	24  1,98	ANTENA DER.	26,82	
7,19	0,39	25  1,59	SALTO	26,43	
7,52	0,33	26  1,26	NSV	26,10	
8,38	0,86	27  0,40	 BAJA	25,24	
8,78	0,40	28  0,00	FPE 1/4 LA CUMBRE CASAS AMBOS LADOS S18 09 50.1 W63 54 27.8	24,84	
8,86	0,08	29 		24,76	

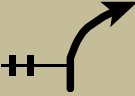





LP 1/4 SALITRAL		DISTANCE		DAY	1		
CH 2/5 SURTIDOR		Km. 33,62		SECTION	1		
SPECIAL STAGE			2/5	RECORD	TIME ALLOWED		
SALITRAL			Km. 8,78		min. 0,45		
DISTANCE		DIRECTION		INFORMATION		DISTANCE REGRESS	
TOTAL	PARCIAL						
9,14	0,28			STOP 1/4 CARRETERA A MAIRANA S18 09 59.3 W63 54 35.5		24,48	
16,75	7,61			BAJADE LA CARRETERA HACIA LA TUNA		16,87	
18,38	1,63			BADEN		15,24	
21,37	2,99			LA TUNA		12,25	
24,32	2,95			CRUCE MENDIOLA		9,30	
24,48	0,16			PUNTE		9,14	

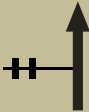
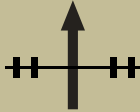
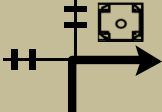

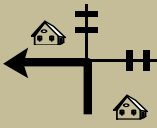
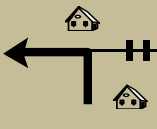
LP 1/4 SALITRAL		DISTANCE		DAY	1
CH 2/5 SURTIDOR		Km. 33,62		SECTION	1
SPECIAL STAGE		2/5	RECORD	TIME ALLOWED	
SALITRAL		Km. 8,78		min. 0,45	
DISTANCE		DIRECTION	INFORMATION	DISTANCE REGRESS	
TOTAL	PARCIAL				
25,10	0,62	  36	MONTEAGUDO	8,52	
25,41	0,31	  37	PLAZA MONTEAGUDO IZQ.	8,21	
27,75	2,34	  38	PLAZALA PIEDRA IZQ.	5,87	
29,43	1,68	  39	LETRERO BELLA VICTORIA	4,19	
30,02	0,59	  40	PLAZA BELLA VICTORIA	3,60	
30,16	0,14	 41	FIN ASFALTO	3,46	
		-0,14			

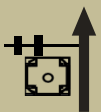
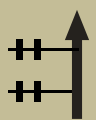
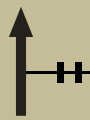

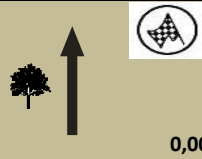

LP 1/4 SALITRAL		DISTANCE		DAY	1
CH 2/5 SURTIDOR		Km. 33,62		SECTION	1
SPECIAL STAGE		2/5	RECORD	TIME ALLOWED	
SALITRAL		Km. 8,78		min. 0,45	
DISTANCE		DIRECTION	INFORMATION	DISTANCE REGRESS	
TOTAL	PARCIAL				
30,25	0,09	 42		3,37	
31,10	0,85	 43	CEMENTERIO DER.	2,52	
32,12	1,02	 44	CRUCE PUERTO LIMON DER.	1,50	
33,09	0,97	 45	LETRERO EL SURTIDOR DER.	0,53	
33,45	0,36	 46	RZ	0,17	
33,62	0,17	 47	CH 2/5 EL SURTIDOR	0,00	

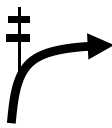
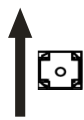


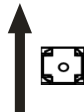
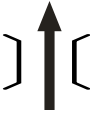
LP 2/5 SURTIDOR		DISTANCE		DAY	
CH 3/6 SAN ISIDRO		Km. 21,72		SECTION	
SPECIAL STAGE		2/5		RECORD	
SURTIDOR		Km. 10,85		TIME ALLOWED	
DISTANCE		DIRECTION		INFORMATION	
TOTAL	PARCIAL			DISTANCE REGRESS	
0,00	0,00	 48	 10,85	LPE 2/5 POSTE ENERGIA Y ARBOL IZQ. REJA VERDE S18 15 40.6 W63 56 27.5	21,72
0,41	0,41	 49	10,44		21,31
0,50	0,09	 50	10,35		21,22
0,74	0,24	 51	10,11		20,98
1,24	0,50	 52	9,61	 BAJA !!	20,48
1,90	0,66	 53	8,95	QUEBRADITA AGUA	19,82

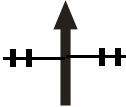


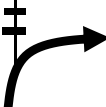

LP 2/5 SURTIDOR		DISTANCE		DAY	1
CH 3/6 SAN ISIDRO		Km. 21,72		SECTION	1
SPECIAL STAGE		2/5	RECORD	TIME ALLOWED	
SURTIDOR		Km. 10,85		min. 0,35	
DISTANCE		DIRECTION	INFORMATION	DISTANCE REGRESS	
TOTAL	PARCIAL				
2,07	0,17	 54 8,78	CRUCE COM. TOCO		19,65
2,17	0,10	 55 8,68	PLAZA TOCO		19,55
2,44	0,27	 56 8,41			19,28
2,67	0,23	 57 8,18			19,05
2,79	0,12	 58 8,06			18,93
3,35	0,56	 59 7,50			18,37








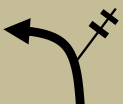

LP 2/5 SURTIDOR		DISTANCE		DAY	1
CH 3/6 SAN ISIDRO		Km. 21,72		SECTION	1
SPECIAL STAGE		2/5	RECORD	TIME ALLOWED	
SURTIDOR		Km. 10,85		min. 0,35	
DISTANCE		DIRECTION	INFORMATION	DISTANCE	
TOTAL	PARCIAL			REGRESS	
4,32	0,97	 60 6,53		17,40	
5,26	0,94	 61 5,59		16,46	
6,09	0,83	 62 4,76		15,63	
7,31	1,22	 63 3,54		14,41	
7,66	0,35	 64 3,19	CEMENTERIO DER.	14,06	
7,81	0,15	 65 3,04		13,91	

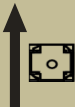





LP 2/5 SURTIDOR		DISTANCE		DAY	1
CH 3/6 SAN ISIDRO		Km. 21,72		SECTION	1
SPECIAL STAGE		2/5	RECORD	TIME ALLOWED	
SURTIDOR		Km. 10,85		min. 0,35	
DISTANCE		DIRECTION	INFORMATION	DISTANCE REGRESS	
TOTAL	PARCIAL				
8,41	0,60	 66 2,44		13,31	
8,48	0,07	 67 2,37		13,24	
8,57	0,09	 68 2,28	PLAZA SANTIAGO DEL VALLE	13,15	
8,62	0,05	 69 2,23		13,10	
8,68	0,06	 70 2,17		13,04	
8,74	0,06	 71 2,11		12,98	



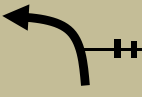
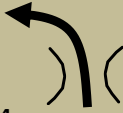




LP 2/5 SURTIDOR		DISTANCE		DAY	1
CH 3/6 SAN ISIDRO		Km. 21,72		SECTION	1
SPECIAL STAGE		2/5	RECORD	TIME ALLOWED	
SURTIDOR		Km. 10,85		min. 0,35	
DISTANCE		DIRECTION	INFORMATION	DISTANCE REGRESS	
TOTAL	PARCIAL				
8,83	0,09	 72 2,02	PLAZA SANTIAGO DEL VALLE IZQ.	12,89	
8,94	0,11	 73 1,91		12,78	
9,35	0,41	 74 1,50		12,37	
9,44	0,09	 75 1,41	CEMENTERIO DER.	12,28	
10,85	1,41	 76 0,00	FPE 2/5 BELLA VICTORIA ARBOL IZQ. S18 13 50.6 W63 56 03.1	10,87	
11,64	0,79	 77	STOP 2/5 ARBOL Y PIEDRAS DER. S18 13 58.0 W63 56 28.8	10,08	

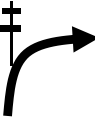

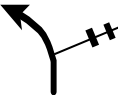


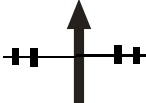
LP 2/5 SURTIDOR		DISTANCE		DAY	1
CH 3/6 SAN ISIDRO		Km. 21,72		SECTION	1
SPECIAL STAGE		2/5	RECORD	TIME ALLOWED	
SURTIDOR		Km. 10,85		min. 0,35	
DISTANCE		DIRECTION	INFORMATION	DISTANCE REGRESS	
TOTAL	PARCIAL				
11,74	0,10	78 	SUBE A LA CARRETERA		9,98
11,81	0,07	79 	PLAZA LA PIEDRA DER.		9,91
14,28	2,47	80 	CEMENTERIO IZQ.		7,44
15,76	1,48	81 	LETRERO MONTEAGUDO DER.		5,96
16,10	0,34	82 	PLAZA MONTEAGUDO		5,62
17,12	1,02	83 	PUENTE RIO MANSO		4,60

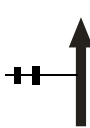
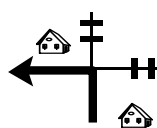
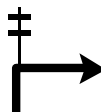

LP 2/5 SURTIDOR		DISTANCE		DAY	1
CH 3/6 SAN ISIDRO		Km. 21,72		SECTION	1
SPECIAL STAGE		2/5	RECORD	TIME ALLOWED	
SURTIDOR		Km. 10,85		min. 0,35	
DISTANCE		DIRECTION	INFORMATION	DISTANCE REGRESS	
TOTAL	PARCIAL				
17,28	0,16	 84	CRUCE MENDIOLA		4,44
19,43	2,15	 85	LA TUNA		2,29
20,12	0,69	 86	PLAZA LA TUNA IZQ.		1,60
21,62	1,50	 87	BAJA DE LA CARRETRA CRUCE SAN ISIDRO		0,10
21,72	0,10	 88	CH 3/6 ARBOL DER. SAN ISIDRO		0,00

LP 3/6 SAN ISIDRO		DISTANCE		DAY	1
CH 3a/6a PARQUE SERVICIO		Km. 17,08		SECTION	1
SPECIAL STAGE		3/6	RECORD	TIME ALLOWED	
SAN ISIDRO		Km. 14,87		min. 0,25	
DISTANCE		DIRECTION	INFORMATION	DISTANCE REGRESS	
TOTAL	PARCIAL				
0,00	0,00	89   14,87	LPE 3/6 ARBOL DER. S18 09 50.9 W63 56 15.3	17,08	
0,64	0,64	90  14,23		16,44	
0,83	0,19	91  14,04	 BADEN	16,25	
1,51	0,68	92  13,36	 BADEN S	15,57	
1,96	0,45	93  12,91	COM. SAN ISIDRO	15,12	
2,17	0,21	94  12,70		14,91	

LP 3/6 SAN ISIDRO		DISTANCE		DAY	1
CH 3a/6a PARQUE SERVICIO		Km. 17,08		SECTION	1
SPECIAL STAGE		3/6	RECORD	TIME ALLOWED	
SAN ISIDRO		Km. 14,87		min. 0,25	
DISTANCE		DIRECTION	INFORMATION	DISTANCE REGRESS	
TOTAL	PARCIAL				
2,52	0,35	 95 12,35	PLAZA SAN ISIDRO	14,56	
4,21	1,69	 96 10,66		12,87	
6,09	1,88	 97 8,78		10,99	
7,07	0,98	 98 7,80	SANTIAGO DEL VALLE DER.	10,01	
7,31	0,24	 99 7,56	SALTO	9,77	
8,77	1,46	 100 6,10	ARENOSO	8,31	

LP 3/6 SAN ISIDRO		DISTANCE		DAY	1		
CH 3a/6a PARQUE SERVICIO		Km. 17,08		SECTION	1		
SPECIAL STAGE		3/6	RECORD		TIME ALLOWED		
SAN ISIDRO		Km. 14,87		min. 0,25			
DISTANCE		DIRECTION		INFORMATION		DISTANCE REGRESS	
TOTAL	PARCIAL						
9,62	0,85	 101 5,25		BADEN QUEBRADO POR DER.		7,46	
10,17	0,55	 102 4,70		CASA IZQ.		6,91	
11,80	1,63	 103 3,07				5,28	
13,02	1,22	 104 1,85				4,06	
14,87	1,85	 105 0,00		 FPE 3/6 POSTE ALAMBRADO IZQ. S18 11 11 23.6 W63 53 08.7		2,21	
15,05	0,18	  106		STOP 3/6 EL PUEBLITO S18 1121.6 W63 53 03.5		2,03	

LP 3/6 SAN ISIDRO		DISTANCE		DAY	1
CH 3a/6a PARQUE SERVICIO		Km. 17,08		SECTION	1
SPECIAL STAGE		3/6	RECORD		TIME ALLOWED
SAN ISIDRO		Km. 14,87		min. 0,25	
DISTANCE		DIRECTION	INFORMATION	DISTANCE REGRESS	
TOTAL	PARCIAL				
15,46	0,41	 107		1,62	
16,06	0,60	 108	QUINTA PIRAY	1,02	
16,30	0,24	 109		0,78	
16,41	0,11	 110	MODULO UNIDAD EDUCATIVA FLORIDA IZQ.	0,67	
16,56	0,15	 111	HOSTAL EL VIAJERO DER.	0,52	
16,84	0,28	 112		0,24	

LP 3/6 SAN ISIDRO		DISTANCE		DAY	1
CH 3a/6a PARQUE SERVICIO		Km. 17,08		SECTION	1
SPECIAL STAGE		3/6	RECORD	TIME ALLOWED	
SAN ISIDRO		Km. 14,87		min. 0,25	
DISTANCE		DIRECTION	INFORMATION	DISTANCE REGRESS	
TOTAL	PARCIAL				
16,90	0,06	 113		0,18	
16,96	0,06	 114		0,12	
17,03	0,07	 115		0,05	
17,08	0,05	 116	ENTRADA PARQUE DE SERVICIO ESTADIO MUNICIPAL SAMAIPATA	0,00	
PRIMERA ETAPA SE REPITE PARA EL SEGUNDO RULO DE LA PAG. 6 FIG. 1 HASTA LA PAG. 25 FIG. 116					



15 AÑOS BODAS DE CRISTAL


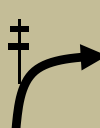







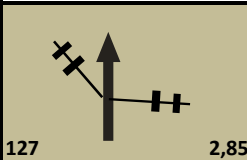

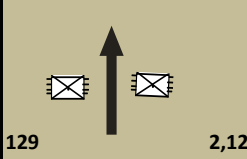
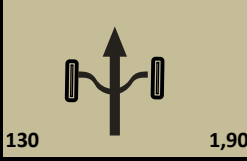
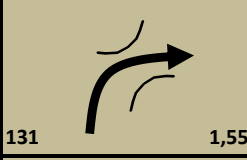
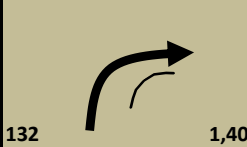
Homenaje : Walter Vargas Saenz

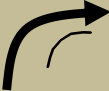




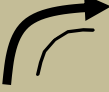
SEGUNDA ETAPA

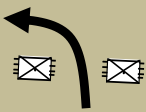

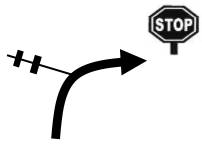
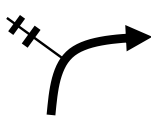


DOMINGO 10 JULIO

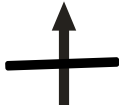


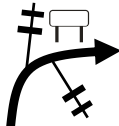
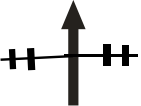
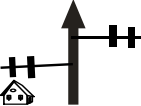
CH 6d PARQUE SERVICIO		DISTANCE		DAY	2
CH 7/10 CEMENTERIO SAMAIPATA		Km. 0,38		SECTION	3
SPECIAL STAGE			RECORD	TIME ALLOWED	
ENLACE Km. 0.38				min. 0,10	
DISTANCE		DIRECTION	INFORMATION	DISTANCE REGRESS	
TOTAL	PARCIAL				
0,00	0,00	 117	SALIDA PARQUE DE SERVICIO ESTADIO MUNICIPAL S18 10 33.2 W63 52 47.6	0,38	
0,20	0,20	 118		0,18	
0,31	0,11	 119		0,07	
0,38	0,07	 120	CH 7/10 CEMENTERIO	0,00	

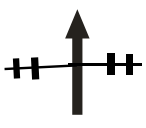
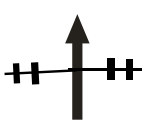
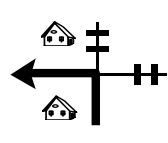
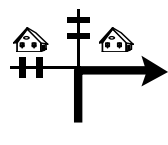
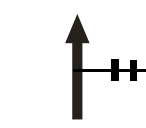
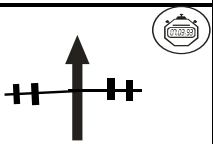
LP 7/10 CEMENTERIO SAMAIPATA		DISTANCE		DAY	2
CH 8 PLAZA SAMAIPATA		Km. 9,38		SECTION	3
SPECIAL STAGE 8		RECORD		TIME ALLOWED	
CEMENTERIO SAMAIPATA Km. 4,16				min. 0,15	
DISTANCE		DIRECTION	INFORMATION	DISTANCE REGRESS	
TOTAL	PARCIAL				
0,00	0,00	 121 4,16	LPE 7/10 CEMENTERIO POSTE LUZ IZQ. CASA DER. S18 10 34.5 W63 52 56.3	9,38	
0,05	0,05	 122 4,11	 BAJA	9,33	
0,25	0,20	 123 3,91	QUEBRADITA	9,13	
0,76	0,51	 124 3,40		8,62	
1,00	0,24	 125 3,16	HUECO DER. !!	8,38	
1,27	0,27	 126 2,89	SALTO Y BAJA	8,11	

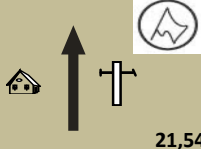
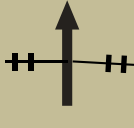




LP 7/10 CEMENTERIO SAMAIPATA		DISTANCE		DAY	2
CH 8 PLAZA SAMAIPATA		Km. 9,38		SECTION	3
SPECIAL STAGE 8		RECORD		TIME ALLOWED	
CEMENTERIO SAMAIPATA Km. 4,16				min. 0,15	
DISTANCE		DIRECTION	INFORMATION	DISTANCE REGRESS	
TOTAL	PARCIAL				
1,31	0,04				8,07
1,79	0,48		BAJA		7,59
2,04	0,25		REJA METALICA		7,34
2,26	0,22		BADEN POSTES AMBOS LADOS		7,12
2,61	0,35		ANGOSTO !!!		6,77
2,76	0,15		HUECO DER. !!		6,62

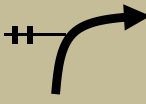
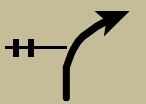

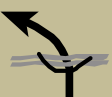


LP 7/10 CEMENTERIO SAMAIPATA		DISTANCE		DAY	2
CH 8 PLAZA SAMAIPATA		Km. 9,38		SECTION	3
SPECIAL STAGE 8		RECORD		TIME ALLOWED	
CEMENTERIO SAMAIPATA Km. 4,16				min. 0,15	
DISTANCE		DIRECTION	INFORMATION	DISTANCE REGRESS	
TOTAL	PARCIAL				
2,79	0,03	 133 1,37	HUECO DER. !!		6,59
2,85	0,06	 134 1,31	REJA		6,53
3,05	0,20	 135 1,11	SUBE		6,33
3,15	0,10	 136 1,01			6,23
3,36	0,21	 137 0,80	HUECO IZQ. !!		6,02
3,73	0,37	 138 0,43	ATAJADO DER.		5,65

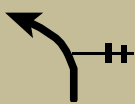
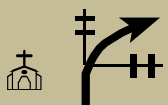


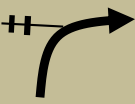

LP 7/10 CEMENTERIO SAMAIPATA		DISTANCE	DAY	2
CH 8 PLAZA SAMAIPATA		Km. 9,38	SECTION	3
SPECIAL STAGE 8		RECORD	TIME ALLOWED	
CEMENTERIO SAMAIPATA Km. 4,16			min. 0,15	
DISTANCE		DIRECTION	INFORMATION	DISTANCE REGRESS
TOTAL	PARCIAL			
3,91	0,18	 139 0,25	REJA METALICA BAJA	5,47
4,16	0,25	 140 0,00	FPE 7/10 PROP. BANEGAS	5,22
4,25	0,09	 141	STOP 7/10 CARRETERA	5,13
5,99	1,74	 142	COND. LOS PINOS IZQ.	3,39
6,55	0,56	 143	TERMINA PAVIMENTO	2,83
6,90	0,35	 144	SUBE PAVIMENTO	2,48

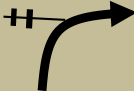


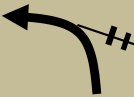

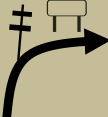
LP 7/10 CEMENTERIO SAMAIPATA		DISTANCE	DAY	2
CH 8 PLAZA SAMAIPATA		Km. 9,38	SECTION	3
SPECIAL STAGE 8		RECORD	TIME ALLOWED	
CEMENTERIO SAMAIPATA Km. 4,16			min. 0,15	
DISTANCE		DIRECTION	INFORMATION	DISTANCE REGRESS
TOTAL	PARCIAL			
8,10	1,20	 145	SUBE PAVIMENTO	1,28
8,24	0,14	 146	PEAJE BS.3	1,14
8,33	0,09	 147	PUENTE ANGOSTO	1,05
8,42	0,09	 148	BAJA DE LA CARRETERA	0,96
8,63	0,21	 149		0,75
8,74	0,11	 150	HOTEL LAND HAUS IZQ.	0,64

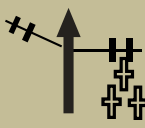
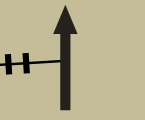

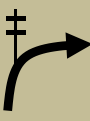


LP 7/10 CEMENTERIO SAMAIPATA		DISTANCE		DAY	2
CH 8 PLAZA SAMAIPATA		Km. 9,38		SECTION	3
SPECIAL STAGE 8		RECORD		TIME ALLOWED	
CEMENTERIO SAMAIPATA Km. 4,16				min. 0,15	
DISTANCE		DIRECTION	INFORMATION	DISTANCE REGRESS	
TOTAL	PARCIAL				
8,87	0,13	 151			0,51
9,00	0,13	 152			0,38
9,15	0,15	 153	CALLE MURILLO		0,23
9,25	0,10	 154	CALLE R. TERRAZAS		0,13
9,29	0,04	 155			0,09
9,38	0,09	 156	CH 8 PLAZA SAMAIPATA		0,00



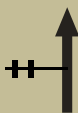



LP 8 PLAZA SAMAIPATA		DISTANCE		DAY	2
CH 8a SAN JUAN DEL ROSARIO		Km. 21,91		SECTION	3
SPECIAL STAGE 8		RECORD		TIME ALLOWED	
PLAZA SAMAIPATA Km. 21,54				min. 0,30	
DISTANCE		DIRECTION	INFORMATION	DISTANCE REGRESS	
TOTAL	PARCIAL				
0,00	0,00	 157 21,54	LPE 8 SAMAIPATA ALCALDIA IZQ. POSTE DE ENERGIA DER. S18 10 49.0 W63 52 33.7	21,91	
0,12	0,12	 158 21,42		21,79	
0,24	0,12	 159 21,30		21,67	
0,27	0,03	 160 21,27	TERMINA PAVIMENTO	21,64	
0,43	0,16	 161 21,11	QUEBRADA	21,48	
0,48	0,05	 162 21,06		21,43	

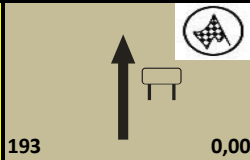

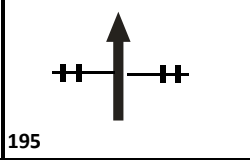
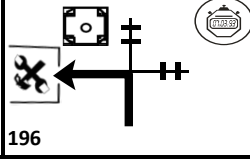
LP 8 PLAZA SAMAIPATA		DISTANCE		DAY	2
CH 8a SAN JUAN DEL ROSARIO		Km. 21,91		SECTION	3
SPECIAL STAGE 8		RECORD		TIME ALLOWED	
PLAZA SAMAIPATA Km. 21,54				min. 0,30	
DISTANCE		DIRECTION	INFORMATION	DISTANCE REGRESS	
TOTAL	PARCIAL				
0,56	0,08	 163 20,98			21,35
1,00	0,44	 164 20,54			20,91
1,43	0,43	 165 20,11			20,48
1,80	0,37	 166 19,74	QUEBRADITA		20,11
1,94	0,14	 167 19,60			19,97
2,65	0,71	 168 18,89	URB. PARAISO DEL MIRADOR		19,26

LP 8 PLAZA SAMAIPATA		DISTANCE		DAY	2
CH 8a SAN JUAN DEL ROSARIO		Km. 21,91		SECTION	3
SPECIAL STAGE 8		RECORD		TIME ALLOWED	
PLAZA SAMAIPATA Km. 21,54				min. 0,30	
DISTANCE		DIRECTION	INFORMATION	DISTANCE REGRESS	
TOTAL	PARCIAL				
4,22	1,57	 169 17,32			17,69
5,51	1,29	 170 16,03	CAPILLA IZQ.		16,40
6,13	0,62	 171 15,41	SALTO		15,78
6,48	0,35	 172 15,06	BAJA		15,43
6,84	0,36	 173 14,70			15,07
7,50	0,66	 174 14,04	MP		14,41


















LP 8 PLAZA SAMAIPATA		DISTANCE		DAY	2
CH 8a SAN JUAN DEL ROSARIO		Km. 21,91		SECTION	3
SPECIAL STAGE 8		RECORD		TIME ALLOWED	
PLAZA SAMAIPATA Km. 21,54				min. 0,30	
DISTANCE		DIRECTION	INFORMATION	DISTANCE REGRESS	
TOTAL	PARCIAL				
7,68	0,18	 175 13,86			14,23
8,04	0,36	 176 13,50	QUEBRADITA		13,87
8,30	0,26	 177 13,24			13,61
8,50	0,20	 178 13,04	BAJA		13,41
8,95	0,45	 179 12,59	QUEBRADITA		12,96
9,02	0,07	 180 12,52	FABOSE IZQ.		12,89







LP 8 PLAZA SAMAIPATA		DISTANCE		DAY	2
CH 8a SAN JUAN DEL ROSARIO		Km. 21,91		SECTION	3
SPECIAL STAGE 8		RECORD		TIME ALLOWED	
PLAZA SAMAIPATA Km. 21,54				min. 0,30	
DISTANCE		DIRECTION	INFORMATION	DISTANCE REGRESS	
TOTAL	PARCIAL				
9,93	0,91	 181 11,61	CEMENTERIO DER.	11,98	
10,04	0,11	 182 11,50		11,87	
11,44	1,40	 183 10,10	ANGOSTO	10,47	
11,92	0,48	 184 9,62		9,99	
12,50	0,58	 185 9,04	ANGOSTO	9,41	
13,00	0,50	 186 8,54		8,91	

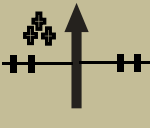



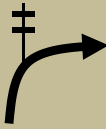
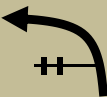
LP 8 PLAZA SAMAIPATA		DISTANCE		DAY	2
CH 8a SAN JUAN DEL ROSARIO		Km. 21,91		SECTION	3
SPECIAL STAGE 8		RECORD		TIME ALLOWED	
PLAZA SAMAIPATA Km. 21,54				min. 0,30	
DISTANCE		DIRECTION	INFORMATION	DISTANCE REGRESS	
TOTAL	PARCIAL				
14,30	1,30	 187 7,24	MP		7,61
15,80	1,50	 188 5,74	BAJA S		6,11
16,09	0,29	 189 5,45			5,82
18,01	1,92	 190 3,53	HUECO IZQ		3,90
19,45	1,44	 191 2,09			2,46
20,07	0,62	 192 1,47			1,84







LP 8 PLAZA SAMAIPATA		DISTANCE		DAY	2
CH 8a SAN JUAN DEL ROSARIO		Km. 21,91		SECTION	3
SPECIAL STAGE 8		RECORD		TIME ALLOWED	
PLAZA SAMAIPATA Km. 21,54				min. 0,30	
DISTANCE		DIRECTION	INFORMATION	DISTANCE REGRESS	
TOTAL	PARCIAL				
21,54	1,47	 193 0,00	FPE 8 LETRERO DER. SAN JUAN DEL ROSARIO S18 18 04.4 W63 48 34.5	0,37	
21,72	0,18	 194	ANGOSTO	0,19	
21,81	0,09	 195	STOP 8 PLAZA	0,10	
21,91	0,10	 196	PA REMOTA	0,00	




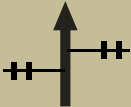

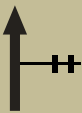
CH 8b SAN JUAN DEL ROSARIO		DISTANCE		DAY	2
CH 8c SAN JUAN DEL ROSARIO		Km. 0,09		SECTION	4
SPECIAL STAGE		8	RECORD		TIME ALLOWED
ENLACE		Km. 0,09		min.	0,10
DISTANCE		DIRECTION	INFORMATION	DISTANCE REGRESS	
TOTAL	PARCIAL				
0,00	0,00	 197	SALIDA PA	0,09	
0,07	0,07	 198		0,02	
0,09	0,02	 199	CH 9 SAN JUAN DEL ROSARIO	0,00	

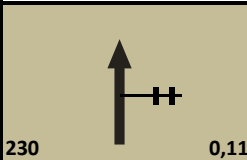
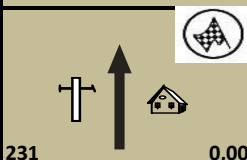
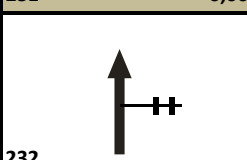
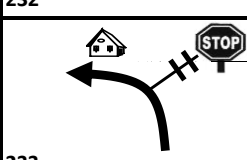
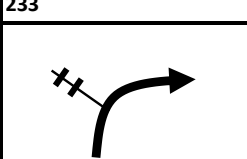
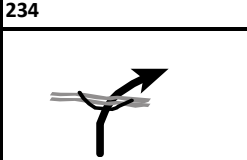
LP 9 SAN JUAN DEL ROSARIO		DISTANCE		DAY	2
CH 10 CEMENTERIO SAMAIPATA		Km. 22,78		SECTION	4
SPECIAL STAGE 9		RECORD		TIME ALLOWED	
SAN JUAN DEL ROSARIO Km. 20,95				min. 0,30	
DISTANCE		DIRECTION	INFORMATION	DISTANCE REGRESS	
TOTAL	PARCIAL				
0,00	0,00	   200 20,95	LPE 9 POSTE IZQ. S18 18 15.9 W63 48 34.3	22,78	
0,06	0,06	   201 20,89		22,72	
0,15	0,09	   202 20,80	ANGOSTO	22,63	
2,43	2,28	   203 18,52		20,35	
3,86	1,43	   204 17,09	ANGOSTO	18,92	
4,16	0,30	  205 16,79		18,62	





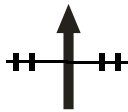
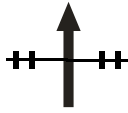
LP 9 SAN JUAN DEL ROSARIO		DISTANCE		DAY	2
CH 10 CEMENTERIO SAMAIPATA		Km. 22,78		SECTION	4
SPECIAL STAGE 9		RECORD		TIME ALLOWED	
SAN JUAN DEL ROSARIO Km. 20,95				min. 0,30	
DISTANCE		DIRECTION	INFORMATION	DISTANCE REGRESS	
TOTAL	PARCIAL				
5,79	1,63	 206 15,16			16,99
7,41	1,62	 207 13,54			15,37
8,38	0,97	 208 12,57	SALTO		14,40
8,88	0,50	 209 12,07			13,90
10,31	1,43	 210 10,64	ANGOSTO		12,47
10,83	0,52	 211 10,12			11,95

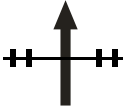
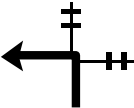

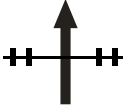
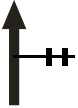
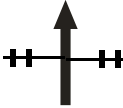
LP 9 SAN JUAN DEL ROSARIO		DISTANCE		DAY	2
CH 10 CEMENTERIO SAMAIPATA		Km. 22,78		SECTION	4
SPECIAL STAGE 9		RECORD		TIME ALLOWED	
SAN JUAN DEL ROSARIO Km. 20,95				min. 0,30	
DISTANCE		DIRECTION	INFORMATION	DISTANCE REGRESS	
TOTAL	PARCIAL				
11,93	1,10	 212 9,02	CEMETERIO IZQ		10,85
12,53	0,60	 213 8,42	HUECO IZQ.		10,25
12,85	0,32	 214 8,10	FABOSE DER.		9,93
12,93	0,08	 215 8,02	QUEBRADITA		9,85
13,36	0,43	 216 7,59			9,42
13,57	0,21	 217 7,38			9,21

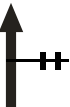


LP 9 SAN JUAN DEL ROSARIO		DISTANCE		DAY	2
CH 10 CEMENTERIO SAMAIPATA		Km. 22,78		SECTION	4
SPECIAL STAGE 9		RECORD		TIME ALLOWED	
SAN JUAN DEL ROSARIO Km. 20,95				min. 0,30	
DISTANCE		DIRECTION	INFORMATION	DISTANCE REGRESS	
TOTAL	PARCIAL				
13,81	0,24	 218 7,14			8,97
14,17	0,36	 219 6,78			8,61
14,76	0,59	 220 6,19	CEMENTERIO		8,02
15,00	0,24	 221 5,95			7,78
15,72	0,72	 222 5,23	SALTO		7,06
16,27	0,55	 223 4,68	IGLESIA DER.		6,51

LP 9 SAN JUAN DEL ROSARIO		DISTANCE		DAY	2
CH 10 CEMENTERIO SAMAIPATA		Km. 22,78		SECTION	4
SPECIAL STAGE 9		RECORD		TIME ALLOWED	
SAN JUAN DEL ROSARIO Km. 20,95				min. 0,30	
DISTANCE		DIRECTION	INFORMATION	DISTANCE REGRESS	
TOTAL	PARCIAL				
16,77	0,50	 224 4,18	HUECO DER.		6,01
18,46	1,69	 225 2,49	MP		4,32
19,17	0,71	 226 1,78			3,61
19,65	0,48	 227 1,30			3,13
20,06	0,41	 228 0,89	QUEBRADA		2,72
20,40	0,34	 229 0,55			2,38

LP 9 SAN JUAN DEL ROSARIO		DISTANCE		DAY	2
CH 10 CEMENTERIO SAMAIPATA		Km. 22,78		SECTION	4
SPECIAL STAGE 9		RECORD		TIME ALLOWED	
SAN JUAN DEL ROSARIO Km. 20,95				min. 0,30	
DISTANCE		DIRECTION	INFORMATION	DISTANCE REGRESS	
TOTAL	PARCIAL				
20,84	0,44	 230 0,11			1,94
20,95	0,11	 231 0,00	FPE 9 SAMAIPATA POSTE DE ENERGIA IZQ. S18 11 15.2 W63 52 23.7		1,83
21,08	0,13	 232			1,70
21,30	0,22	 233	STOP 9 CRUCE CASA DER. S18 11 04.6 W63 52 26.3		1,48
21,39	0,09	 234			1,39
21,43	0,04	 235	QUEBRADA		1,35

LP 9 SAN JUAN DEL ROSARIO		DISTANCE	DAY	2
CH 10 CEMENTERIO SAMAIPATA		Km. 22,78	SECTION	4
SPECIAL STAGE 9		RECORD	TIME ALLOWED	
SAN JUAN DEL ROSARIO Km. 20,95			min. 0,30	
DISTANCE		DIRECTION	INFORMATION	DISTANCE REGRESS
TOTAL	PARCIAL			
21,61	0,18	 236		1,17
21,71	0,10	 237	LOMO !!	1,07
21,79	0,08	 238	CALLE HERMOJENES PEREZ	0,99
21,87	0,08	 239	LOMO !!	0,91
21,92	0,05	 240		0,86
22,04	0,12	 241		0,74

LP 9 SAN JUAN DEL ROSARIO		DISTANCE		DAY	2
CH 10 CEMENTERIO SAMAIPATA		Km. 22,78		SECTION	4
SPECIAL STAGE 9		RECORD		TIME ALLOWED	
SAN JUAN DEL ROSARIO Km. 20,95				min. 0,30	
DISTANCE		DIRECTION	INFORMATION	DISTANCE REGRESS	
TOTAL	PARCIAL				
22,13	0,09	 242			0,65
22,18	0,05	 243	CALLE BOLIVAR PARQUE DER		0,60
22,22	0,04	 244			0,56
22,35	0,13	 245	PARQUE DER.		0,43
22,42	0,07	 246			0,36
22,54	0,12	 247			0,24

LP 9 SAN JUAN DEL ROSARIO		DISTANCE		DAY	2
CH 10 CEMENTERIO SAMAIPATA		Km. 22,78		SECTION	4
SPECIAL STAGE 9		RECORD		TIME ALLOWED	
SAN JUAN DEL ROSARIO Km. 20,95				min. 0,30	
DISTANCE		DIRECTION	INFORMATION	DISTANCE REGRESS	
TOTAL	PARCIAL				
22,60	0,06	 248			0,18
22,71	0,11	 249			0,07
22,78	0,07	 250	CH 10 CEMENTERIO		0,00
<p>PARA LA SEGUNDA ETAPA SE REPITE PARA EL SEGUNDO RULO DE LA PAG. 27 FIG.121 HASTA LA PAG. 33 FIG. 156</p>					

PROCEDIMIENTOS EN CASO DE ACCIDENTES

- 1.- Una tripulación que ve la señal de “+” (cruz roja), tendrá la OBLIGACIÓN de detenerse y asistir a la tripulación accidentada. Piloto y navegante son responsables de ayudar a los heridos y deben asegurarse que los servicios de sanidad y seguridad sean movilizadas lo más rápido posible. En la página siguiente se incluye la cartilla de primeros auxilios.
- 2.- La primera tripulación que llegue a la escena del accidente debe detenerse e informar al auto siguiente sobre todos los detalles del incidente.
- 3.- El auto siguiente debe llevar al PROXIMO punto de radio, la siguiente información.
 - Numero de competición de la tripulación accidentada
 - Si algún espectador, o miembro de la tripulación está herido, y cuantos heridos hay
 - Si algún espectador o miembro de la tripulación se encuentra atrapado dentro o fuera del auto
 - Lugar del accidente, es decir, el cruce del libro de ruta o la referencia más cercana
 - Toda otra información de importancia disponible: fuego, agua. etc.
- 4.- Los siguientes autos deben detenerse al ver la señal de “+” (cruz roja).
- 5.- Se recomienda a todos los competidores detenidos en una Prueba Especial que ubiquen un triángulo rojo, como mínimo 50m. Antes del lugar en donde está detenido el auto, incluso si el auto no bloquea el camino.
- 6.- En caso de abandono, se deberá informar al director de prueba, cualquier tripulación que omita cumplir con este requisito será pasible a una penalización en dinero en efectivo (multa) de bs 500 (bolivianos quinientos)
- 7.- Todos los competidores que abandonen están OBLIGADOS a entregar su carnet de control, al punto del control mas cercano, lo antes posible.
- 8.- En caso de que se produzca un accidente en el cual no se registren heridos que necesiten una intervención médica inmediata, un miembro de la tripulación debe exhibir el letrero de OK del libro de ruta para que por lo menos los tres vehículos siguientes puedan verlo con claridad. Cualquier tripulación que no cumpla con esta disposición estará sujeta a una Penalización de Apercibimiento o multa.
- 9.- Los signos “+” (cruz roja) y “OK” (OK verde) se encuentran en la contratapa de este libro de ruta, en caso de ausencia o extravió de los mismos, se debe solicitar su reposición en la Dirección de la Prueba.

CARTILLA DE PRIMEROS AUXILIOS

1.-En presencia de un accidentado, aflójele las ropas y observe si su boca o nariz no se hallan entorpecidas por cuerpos extraños que le dificulten la respiración (prótesis dentaria, alimentos, etc.)

2.-observe si tiene o no respiración espontánea, si no la tiene, comience a practicar respiración boca a boca, siguiendo las siguientes instrucciones:

a) Coloque la cabeza del paciente hacia atrás y cierre con su mano la nariz del mismo.

b) Observe como expande el tórax y suelte la nariz del paciente para permitir la salida al aire insuflado.

c) Repítalo cada 5 segundos.

3.-independientemente de la respiración de la víctima, ponga sus dedos en el cuello, por debajo de la oreja y por detrás del maxilar, y compruebe si hay "latidos". Si no los hay, indica paro cardíaco, es necesario entonces, practicar masajes cardíacos de acuerdo a las siguientes instrucciones:

a) Ubique la parte inferior del esternón.

b) Aplique sobre él, la palma de una de sus manos y sobre esta la otra.

c) Presione con fuerza para permitir el descenso del tórax.

d) Repítalo cada segundo.

4.-Si se encuentra solo y debe practicar respiración boca a boca y masaje cardíaco, comprima 15 veces el tórax y luego realice 2 veces la respiración boca a boca y así sucesivamente.

Si el auxilio es prestado por dos personas, una de ellas efectuara el masaje y las otras cada 5 compresiones realizara una respiración boca a boca.

5.-Si el accidentado presenta deformidades o tumefacciones en los miembros, que hagan presumir una fractura, deberán inmovilizarse la región afectada, cuidando de brindar a la misma un buen acolchado.

6.-Cuando la fractura esta complicada con una herida que expone el hueso al exterior, debe cubrirse la herida con gasa o apósitos estériles. Si el hueso sobresale de la herida NO deben realizarse maniobras para introducirlo y deberá inmovilizarse igual a lo mencionado en el punto 5.

7.- Las hemorragias que se producen por heridas asociadas o no, con fracturas, deben controlarse preferentemente con vendajes compresivos, sobre el foco de la herida. **NO DEBEN USARSE TORNIQUETES O LIGADURAS.**

8.-Cuando se presume lesión a nivel columna vertebral, la movilización del accidentado debe realizarse en posición recostada, sobre una superficie RÍGIDA, evitando la flexión o la extensión de la columna.

9.- Si el accidentado presenta traumatismo de cráneo, cubrir las heridas con gasa o apósitos, efectuando compresión. Si se halla sin conocimiento, vigilar la función respiratoria y cardíaca, según lo indicado en los puntos 2 y 3.

10.-En caso de quemaduras, si estas no han lesionado la piel en profundidad, deben cubrirse con hielo. En aquellos casos en los que hay lesión profunda de piel, deberá cubrirse la misma con gasas, apósitos o sabanas estériles, de acuerdo a la superficie afectada. Se deberá administrar analgésicos. **NO UTILIZAR POMADAS O CREMAS.**

**PLANILLAS DE
RECONOCIMIENTO**

VIERNES 08 JULIO 2.022

PE 1-4

1^{er} PASADA.....Hrs.....

2^{da} PASADA.....Hrs.....

PE 2-5

1^{er} PASADA.....Hrs.....

2^{da} PASADA.....Hrs.....

PE 3-6

1^{er} PASADA.....Hrs.....

2^{da} PASADA.....Hrs.....

**PLANILLAS DE
RECONOCIMIENTO**

VIERNES 08 JULIO 2.022

PE 7-10

1^{er} PASADA.....Hrs.....

2^{da} PASADA.....Hrs.....

PE 8

1^{er} PASADA.....Hrs.....

2^{da} PASADA.....Hrs.....

PE 9

1^{er} PASADA.....Hrs.....


2^{da} PASADA.....Hrs.....

CONTROL DE TIEMPOS

PILOTO						
N°						
PE 1	<input type="text"/>	<input type="text"/>	<input type="text"/>	<input type="text"/>	<input type="text"/>	<input type="text"/>
PE 2	<input type="text"/>	<input type="text"/>	<input type="text"/>	<input type="text"/>	<input type="text"/>	<input type="text"/>
PE 3	<input type="text"/>	<input type="text"/>	<input type="text"/>	<input type="text"/>	<input type="text"/>	<input type="text"/>
PE 4	<input type="text"/>	<input type="text"/>	<input type="text"/>	<input type="text"/>	<input type="text"/>	<input type="text"/>
PE 5	<input type="text"/>	<input type="text"/>	<input type="text"/>	<input type="text"/>	<input type="text"/>	<input type="text"/>
PE 6	<input type="text"/>	<input type="text"/>	<input type="text"/>	<input type="text"/>	<input type="text"/>	<input type="text"/>
SUMA HASTA PE 6	<input type="text"/>	<input type="text"/>	<input type="text"/>	<input type="text"/>	<input type="text"/>	<input type="text"/>

CONTROL DE TIEMPOS

PILOTO						
N°						
PE 7						
PE 8						
PE 9						
PE 10						
SUMA HASTA PE 10						



**Muestre este letrero a los
próximos pilotos si Es
necesaria atención
médica o bomberos.**

OK

**Muestre este letrero a los
próximos tres pilotos si NO
es necesaria atención
médica o bomberos.**

