



LIBRO DE RUTA



5ta FECHA CAMPEONATO DEPARTAMENTAL DE RALLY



Del 29 Septiembre al 01 de Octubre
2023

SIMBOLOS

	Baden Corte seco con agua Bado con Agua Bado seco		No utilizar Lo Tachado
	Surtidor Hospital o Clinica		Subida o Bajada
	Radio Ambulancia Señal Telefono de Celular		Camino de Tierra Camino Con Pavimento
	Monumento Telefono Publico		Largada Prueba Especial
	Mal Paso Rio o Arroyo Quebrada con Rio		Final Prueba Especial
	Caseta de Peaje Semaforo		Stop
	Direccion		Control Horario
	Arbol Arboles de Pino		Salida Rapida de Emergencia

SIMBOLOS

	Cementerio		Rampa de Largada
	Iglesia		Pampa Pasto
	Tanque de Agua		Alcantarilla
	Letrero		Puente
	Casas		Parque Cerrado
	Galpon o Propiedad		Parque de Servicio
	Fabrica		Chicana
	Laguna		Plaza o Plazuela
	Vias ff. cc.		Atencion
	Escuela o Policia		Proxima referencia a menos de 200 mts.
	Cancha de Futbol		Peligro
	Torres y postes Electricidad		Peligro Extremo
	Antenas		Peligro Extremo
	Reja de Madera		Lomo sobre Asfalto
	Reja de Alambre		Baden sobre Asfalto
	Malla Olimpica		Baden sobre Asfalto
	Alambrado		Lomo sobre Tierra
	Guarda Ganado		Bado seco
			Baden Corte seco



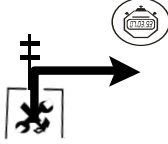

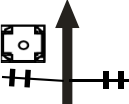
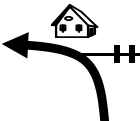
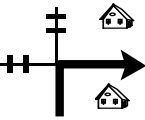

PRIMERA ETAPA

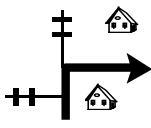
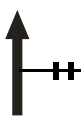
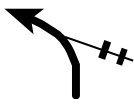
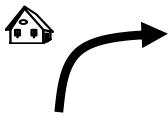
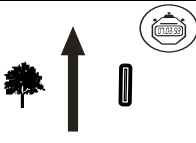
SABADO 30 SEPTIEMBRE
2023

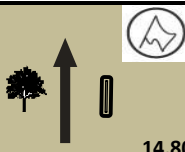




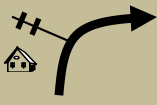
PARQUE DE SERVICIO


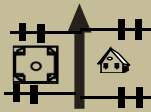
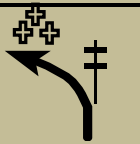
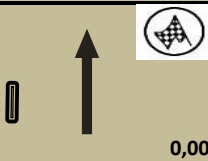
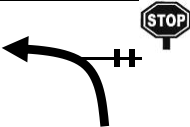
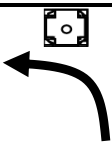
ESTADIO MUNICIPAL DE SAMAIPATA



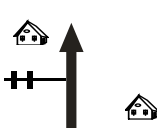

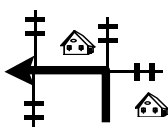




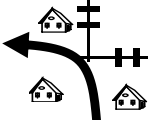

CH 0/3c PARQUE SERVICIO		DISTANCE	DAY	1
CH 1/4 EL PUEBLITO		Km. 2,53	SECTION	1
SPECIAL STAGE 1/4		RECORD	TIME ALLOWED	
ENLACE			min. 0,10	
DISTANCE		DIRECTION	INFORMATION	DISTANCE REGRESS
TOTAL	PARCIAL			
0,00	0,00	1 	SALIDA PARQUE DE SERVICIO ESTADIO MUNICIPAL S18 10 33.2 W63 52 47.6	2,53
0,20	0,20	2 	RZ 1/3	2,33
0,39	0,19	3 	PLAZUELA IZQ.	2,14
0,58	0,19	4 	CALLE BOLIVAR	1,95
0,60	0,02	5 	CALLE HERMOJENES TORREZ	1,93
0,92	0,32	6 	ROMPE MUELLES	1,61









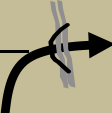




CH 0/3c PARQUE SERVICIO		DISTANCE		DAY	1
CH 1/4 EL PUEBLITO		Km. 2,53		SECTION	1
SPECIAL STAGE		1/4	RECORD	TIME ALLOWED	
ENLACE				min.	0,10
DISTANCE		DIRECTION	INFORMATION	DISTANCE REGRESS	
TOTAL	PARCIAL				
1,02	0,10	 7	SUBE		1,51
1,46	0,44	 8	QUINTA PIRAI		1,07
2,06	0,60	 9			0,47
2,47	0,41	 10	EL PUEBLITO		0,06
2,53	0,06	 11	CH 1 /4 EL PUEBLITO		0,00

LP 1/4 EL PUEBLITO		DISTANCE		DAY	1
CH 2/5 SURTIDOR		Km. 28,74		SECTION	1
SPECIAL STAGE		1/4	RECORD	TIME ALLOWED	
EL PUEBLITO		Km. 14,80		min. 0,40	
DISTANCE		DIRECTION	INFORMATION	DISTANCE REGRESS	
TOTAL	PARCIAL				
0,00	0,00	 12 14,80	LPE 1/4 EL PUEBLITO S18 11 22.3 W63 53 06.0	28,74	
0,45	0,45	 13 14,35		28,29	
1,93	1,48	 14 12,87	HUECO DER.	26,81	
3,07	1,14	 15 11,73	URB IZQ.	25,67	
5,05	1,98	 16 9,75	QUEBRADITA !!	23,69	
7,88	2,83	 17 6,92	CRUCE VALLE ABAJO	20,86	

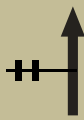



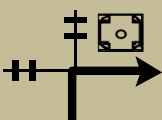
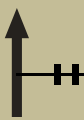
LP 1/4 EL PUEBLITO		DISTANCE		DAY	1
CH 2/5 SURTIDOR		Km. 28,74		SECTION	1
SPECIAL STAGE		1/4	RECORD	TIME ALLOWED	
EL PUEBLITO		Km. 14,80		min. 0,40	
DISTANCE		DIRECTION	INFORMATION	DISTANCE REGRESS	
TOTAL	PARCIAL				
9,35	1,47	 18 5,45	BADEN	19,39	
12,40	3,05	 19 2,40	PLAZA SAN ISIDRO	16,34	
13,28	0,88	 20 1,52		15,46	
14,80	1,52	 21 0,00	FPE 1/4 CRUCE SAN ISIDRO POSTE ALAMBRE S18 09 55.8 W63 56 13.9	13,94	
15,06	0,26	 22	STOP 1/4 CRUCE LA TUNA S18 09 48.5 W63 56 15.9	13,68	
16,53	1,47	 23	LA TUNA	12,21	

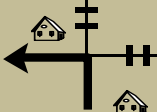
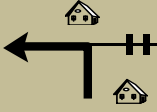
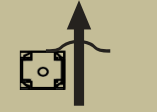



LP 1/4 EL PUEBLITO		DISTANCE		DAY	1
CH 2/5 SURTIDOR		Km. 28,74		SECTION	1
SPECIAL STAGE		1/4	RECORD	TIME ALLOWED	
EL PUEBLITO		Km. 14,80		min. 0,40	
DISTANCE		DIRECTION	INFORMATION	DISTANCE REGRESS	
TOTAL	PARCIAL				
19,60	3,07	24 	PUENTE RIO MANSO	9,14	
22,43	2,83	25 	CEMENTERIO COMUNIDAD LA PIEDRA	6,31	
25,00	2,57	26 	COMUNIDAD VELLA VICTORIA	3,74	
25,27	0,27	27 	TERMINA EL ASFALTO	3,47	
25,38	0,11	28 		3,36	
26,24	0,86	29 	CEMENTERIO DER.	2,50	







LP 1/4 EL PUEBLITO		DISTANCE		DAY	1
CH 2/5 SURTIDOR		Km. 28,74		SECTION	1
SPECIAL STAGE		1/4	RECORD	TIME ALLOWED	
EL PUEBLITO		Km. 14,80		min. 0,40	
DISTANCE		DIRECTION	INFORMATION	DISTANCE REGRESS	
TOTAL	PARCIAL				
27,25	1,01	 30		1,49	
28,60	1,35	 31	COMUNIDAD SURTIDOR	0,14	
28,74	0,14	 32	CH 2/5 SURTIDOR	0,00	

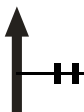



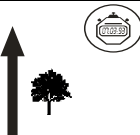
LP 2/5 SURTIDOR		DISTANCE		DAY	1
CH 3/6 LA CUMBRE		Km. 33,57		SECTION	1
SPECIAL STAGE		2/5	RECORD	TIME ALLOWED	
SURTIDOR		Km. 10,98		min. 0,45	
DISTANCE		DIRECTION		INFORMATION	DISTANCE REGRESS
TOTAL	PARCIAL				
0,00	0,00	  	33	LPE 2/5 POSTE ENERGIA Y ARBOL IZQ. REJA VERDE S18 15 40.6 W63 56 27.5	32,57
0,50	0,50	 	34		32,07
0,74	0,24	 	35		31,83
1,88	1,14	 	36	QUEBRADITA	30,69
1,98	0,10	 	37		30,59
2,07	0,09	 	38	CRUCE COMUNIDAD TOCO	30,50
			8,91		




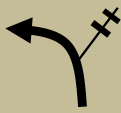
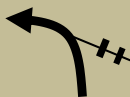


LP 2/5 SURTIDOR		DISTANCE		DAY	1
CH 3/6 LA CUMBRE		Km. 33,57		SECTION	1
SPECIAL STAGE		2/5	RECORD	TIME ALLOWED	
SURTIDOR		Km. 10,98		min. 0,45	
DISTANCE		DIRECTION	INFORMATION	DISTANCE REGRESS	
TOTAL	PARCIAL				
2,14	0,07				30,43
2,34	0,20				30,23
2,79	0,45				29,78
4,13	1,34		MAL PASO PIEDRAS		28,44
4,86	0,73		BADEN		27,71
6,08	1,22				26,49







LP 2/5 SURTIDOR		DISTANCE		DAY	1
CH 3/6 LA CUMBRE		Km. 33,57		SECTION	1
SPECIAL STAGE		2/5	RECORD		TIME ALLOWED
SURTIDOR		Km. 10,98		min. 0,45	
DISTANCE		DIRECTION	INFORMATION	DISTANCE REGRESS	
TOTAL	PARCIAL				
7,31	1,23	 45 3,67		25,26	
7,66	0,35	 46 3,32	CEMENTERIO	24,91	
7,80	0,14	 47 3,18		24,77	
8,38	0,58	 48 2,60		24,19	
8,54	0,16	 49 2,44	PLAZA SANTIAGO DEL VALLE	24,03	
8,59	0,05	 50 2,39		23,98	





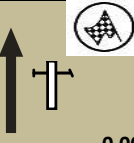
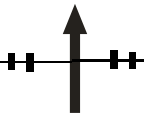
LP 2/5 SURTIDOR		DISTANCE		DAY	1
CH 3/6 LA CUMBRE		Km. 33,57		SECTION	1
SPECIAL STAGE		2/5	RECORD	TIME ALLOWED	
SURTIDOR		Km. 10,98		min. 0,45	
DISTANCE		DIRECTION	INFORMATION	DISTANCE REGRESS	
TOTAL	PARCIAL				
8,65	0,06	 51 2,33		23,92	
8,70	0,05	 52 2,28		23,87	
8,78	0,08	 53 2,20	ROMPE MUELLES PLAZA IZQ.	23,79	
8,91	0,13	 54 2,07	TERMINA PAVIMENTO	23,66	
9,43	0,52	 55 1,55	CEMENTERIO	23,14	
10,98	1,55	 56 0,00	FPE 2/5 BELLA VICTORIA ARBOL DER. S18 13 52.5 W63 56 08.1	21,59	


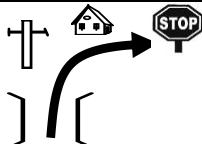
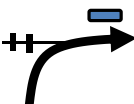
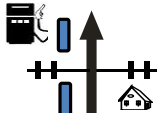

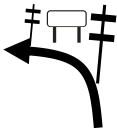
LP 2/5 SURTIDOR		DISTANCE		DAY	1
CH 3/6 LA CUMBRE		Km. 33,57		SECTION	1
SPECIAL STAGE			2/5	RECORD	TIME ALLOWED
SURTIDOR			Km. 10,98		min. 0,45
DISTANCE		DIRECTION	INFORMATION	DISTANCE REGRESS	
TOTAL	PARCIAL				
11,60	0,62	57 	STOP 2/5 ARBOL Y PIEDRAS DER. S18 13 58.0 W63 56 28.8		20,97
11,70	0,10	58 	RZ 2/4 BELLA VICTORIA SUBE CARRETERA		20,87
13,75	2,05	59 	COMUNIDAD LA PIEDRA		18,82
16,06	2,31	60 	COMUNIDAD MONTEAGUDO		16,51
17,07	1,01	61 	PUENTE RIO MANSO		15,50
20,09	3,02	62 	LA TUNA		12,48

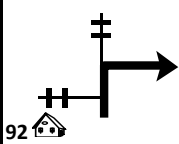
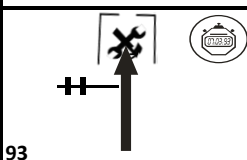
LP 2/5 SURTIDOR		DISTANCE		DAY	1
CH 3/6 LA CUMBRE		Km. 33,57		SECTION	1
SPECIAL STAGE		2/5	RECORD		TIME ALLOWED
SURTIDOR		Km. 10,98		min. 0,45	
DISTANCE		DIRECTION	INFORMATION	DISTANCE REGRESS	
TOTAL	PARCIAL				
21,56	1,47	 63	CRUCE SAN ISIDRO	11,01	
24,76	3,20	 64	CARRETERA SAMAIPATA	7,81	
27,45	2,69	 65	CARRETERA UN SOLO CARRIL HOMBRES TRABAJANDO	5,12	
32,40	4,95	 66	DEJA CARRETERA !!!	0,17	
32,57	0,17	 67	CH 3/6 ARBOL DER. LA CUMBRE	0,00	

LP 3/6 LACUMBRE		DISTANCE		DAY	1	
CH 3a/6a PARQUE SERVICIO		Km. 10,97		SECTION	1	
SPECIAL STAGE		3/6	RECORD		TIME ALLOWED	
LA CUMBRE		Km. 8,68		min. 0,20		
DISTANCE		DIRECTION		INFORMATION		DISTANCE REGRESS
TOTAL	PARCIAL					
0,00	0,00	  68 8,68		LPE 3/6 LA CUMBRE ARBOLES AMBOS LADOS CON MARCA S18 09 54.4 W63 54 31,6		10,97
0,07	0,07	 69 8,61				10,90
0,56	0,49	 70 8,12				10,41
1,41	0,85	 71 7,27				9,56
1,75	0,34	 72 6,93		BADEN		9,22
2,12	0,37	 73 6,56		ANTENA IZQ.		8,85

LP 3/6 LACUMBRE		DISTANCE		DAY	1	
CH 3a/6a PARQUE SERVICIO		Km. 10,97		SECTION	1	
SPECIAL STAGE		3/6	RECORD		TIME ALLOWED	
LA CUMBRE		Km. 8,68		min. 0,20		
DISTANCE		DIRECTION		INFORMATION		DISTANCE REGRESS
TOTAL	PARCIAL					
4,30	2,18				6,67	
		74	4,38			
4,98	0,68				5,99	
		75	3,70			
5,23	0,25				5,74	
		76	3,45			
5,81	0,58			LA CUMBRE EL MEZON	5,16	
		77	2,87			
6,49	0,68				4,48	
		78	2,19			
7,23	0,74				3,74	
		79	1,45			

LP 3/6 LACUMBRE		DISTANCE		DAY	1	
CH 3a/6a PARQUE SERVICIO		Km. 10,97		SECTION	1	
SPECIAL STAGE		3/6	RECORD		TIME ALLOWED	
LA CUMBRE		Km. 8,68		min. 0,20		
DISTANCE		DIRECTION		INFORMATION		DISTANCE REGRESS
TOTAL	PARCIAL					
7,31	0,08	80		1,37		3,66
7,62	0,31	81		1,06		3,35
7,84	0,22	82		0,84		3,13
8,50	0,66	83		0,18		2,47
8,68	0,18	84		0,00	FPE 3/6 POSTE ENERGIA DER. S18 10 26.8 W63 52 03.9	2,29
8,72	0,04	85				2,25

LP 3/6 LACUMBRE		DISTANCE		DAY	1
CH 3a/6a PARQUE SERVICIO		Km. 10,97		SECTION	1
SPECIAL STAGE		3/6	RECORD	TIME ALLOWED	
LA CUMBRE		Km. 8,68		min. 0,20	
DISTANCE		DIRECTION	INFORMATION	DISTANCE REGRESS	
TOTAL	PARCIAL				
8,90	0,18	 86			2,07
9,04	0,14	 87	STOP 3/6 SALITRAL POSTE Y CASA IZQ. S18 10 36,2 W63 52 01,2		1,93
9,14	0,10	 88	SUBE CARRETERA		1,83
9,33	0,19	 89	SURTIDOR IZQ.		1,64
9,41	0,08	 90	FIN DOBL VIAS		1,56
10,47	1,06	 91	BAJA DE LA CARRETERA , SEGUIR DOS CUADRAS POR LA CALLE MURILLO		0,50

LP 3/6 LACUMBRE		DISTANCE		DAY	1
CH 3a/6a PARQUE SERVICIO		Km. 10,97		SECTION	1
SPECIAL STAGE		3/6	RECORD	TIME ALLOWED	
LA CUMBRE		Km. 8,68		min. 0,20	
DISTANCE		DIRECTION		INFORMATION	
TOTAL	PARCIAL				
10,82	0,35			0,15	
10,97	0,15			ENTRADA PARQUE DE SERVICIO ESTADIO MUNICIPAL S18 10 33.2 W63 52 47.6 0,00	
<p>PRIMERA ETAPA SE REPITE PARA EL SEGUNDO RULO DE LA PAG. 6 FIG. 1 HASTA LA PAG. 22 FIG. 93</p>					



LIBRO DE RUTA



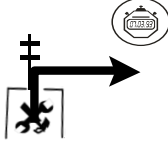

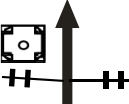
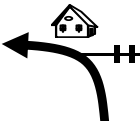
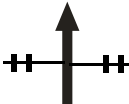
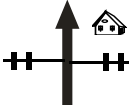
SEGUNDA ETAPA

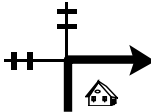

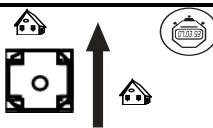
DOMINGO 01 OCTUBRE
2023












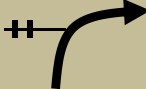

PARQUE DE SERVICIO

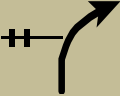


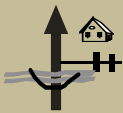

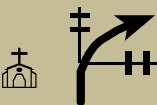
ESTADIO MUNICIPAL DE SAMAIPATA


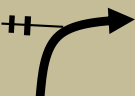






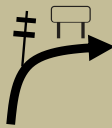
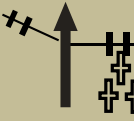

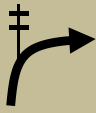


CH 6c PARQUE SERVICIO		DISTANCE		DAY	2
CH 7 PLAZA SAMAIPATA		Km. 0,90		SECTION	3
SPECIAL STAGE 7			RECORD	TIME ALLOWED	
ENLACE				min. 0,10	
DISTANCE		DIRECTION	INFORMATION	DISTANCE REGRESS	
TOTAL	PARCIAL				
0,00	0,00	1 	SALIDA PARQUE DE SERVICIO ESTADIO MUNICIPAL S18 10 33.2 W63 52 47.6		0,90
0,20	0,20	2 	RZ 5		0,70
0,39	0,19	3 	PLAZUELA IZQ.		0,51
0,58	0,19	4 	CALLE BOLIVAR		0,32
0,62	0,04	5 			0,28
0,69	0,07	6 			0,21


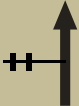

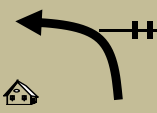


CH 6c PARQUE SERVICIO		DISTANCE		DAY	2
CH 7 PLAZA SAMAIPATA		Km. 0,90		SECTION	3
SPECIAL STAGE		7	RECORD	TIME ALLOWED	
ENLACE				min. 0,10	
DISTANCE		DIRECTION	INFORMATION	DISTANCE REGRESS	
TOTAL	PARCIAL				
0,79	0,10	 7	CALLE RUBEN TERRAZAS	0,11	
0,84	0,05	 8		0,06	
0,90	0,06	 9	CH 7 PLAZA SAMAIPATA	0,00	

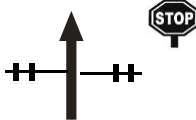
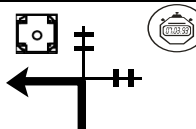
LP 7 PLAZA SAMAIPATA		DISTANCE		DAY	2
CH 7a SAN JUAN DEL ROSARIO		Km. 21,95		SECTION	3
SPECIAL STAGE 7		RECORD		TIME ALLOWED	
PLAZA SAMAIPATA Km. 21,59				min. 0,30	
DISTANCE		DIRECTION	INFORMATION	DISTANCE REGRESS	
TOTAL	PARCIAL				
0,00	0,00	   10 21,59	LPE 7 SAMAIPATA ALCALDIA IZQ. POSTE DE ENERGIA DER. S18 10 49.0 W63 52 33.7	21,95	
0,12	0,12	  11 21,47		21,83	
0,24	0,12	  12 21,35		21,71	
0,27	0,03	  13 21,32	TERMINA PAVIMENTO	21,68	
0,43	0,16	  14 21,16	QUEBRADA	21,52	
0,56	0,13	  15 21,03		21,39	

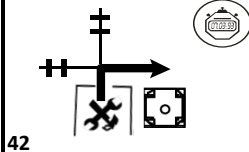

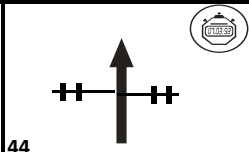
LP 7 PLAZA SAMAIPATA		DISTANCE		DAY	2
CH 7a SAN JUAN DEL ROSARIO		Km. 21,95		SECTION	3
SPECIAL STAGE 7		RECORD		TIME ALLOWED	
PLAZA SAMAIPATA Km. 21,59				min. 0,30	
DISTANCE		DIRECTION	INFORMATION	DISTANCE REGRESS	
TOTAL	PARCIAL				
1,01	0,45	 16 20,58			20,94
1,43	0,42	 17 20,16			20,52
1,80	0,37	 18 19,79	BADEN CEMENTO AGUA		20,15
1,94	0,14	 19 19,65			20,01
2,66	0,72	 20 18,93	URB. PARAISO DEL MIRADOR		19,29
5,57	2,91	 21 16,02	IGLESIA IZQ.		16,38





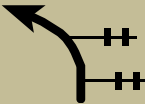
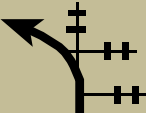
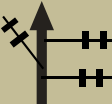
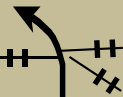
LP 7 PLAZA SAMAIPATA		DISTANCE		DAY	2
CH 7a SAN JUAN DEL ROSARIO		Km. 21,95		SECTION	3
SPECIAL STAGE 7		RECORD		TIME ALLOWED	
PLAZA SAMAIPATA Km. 21,59				min. 0,30	
DISTANCE		DIRECTION	INFORMATION	DISTANCE REGRESS	
TOTAL	PARCIAL				
6,16	0,59	 22 15,43	SALTO !!		15,79
6,89	0,73	 23 14,70	BAJA		15,06
7,30	0,41	 24 14,29			14,65
8,08	0,78	 25 13,51	QUEBRADITA BADEN CEMENTO		13,87
8,31	0,23	 26 13,28			13,64
8,96	0,65	 27 12,63	QUEBRADITA BADEN CEMENTO		12,99


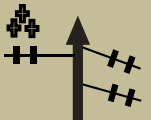
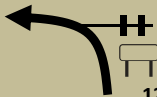

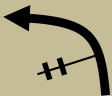

LP 7 PLAZA SAMAIPATA		DISTANCE		DAY	2
CH 7a SAN JUAN DEL ROSARIO		Km. 21,95		SECTION	3
SPECIAL STAGE 7		RECORD		TIME ALLOWED	
PLAZA SAMAIPATA Km. 21,59				min. 0,30	
DISTANCE		DIRECTION	INFORMATION	DISTANCE REGRESS	
TOTAL	PARCIAL				
9,03	0,07	 28 12,56	FABOSE IZQ.	12,92	
9,95	0,92	 29 11,64	CEMENTERIO DER.	12,00	
11,45	1,50	 30 10,14	ANGOSTO	10,50	
11,93	0,48	 31 9,66		10,02	
12,14	0,21	 32 9,45	LICORERIA IZQ,	9,81	
13,07	0,93	 33 8,52		8,88	

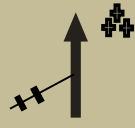

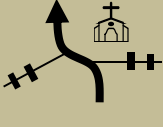



LP 7 PLAZA SAMAIPATA		DISTANCE		DAY	2
CH 7a SAN JUAN DEL ROSARIO		Km. 21,95		SECTION	3
SPECIAL STAGE 7		RECORD		TIME ALLOWED	
PLAZA SAMAIPATA Km. 21,59				min. 0,30	
DISTANCE		DIRECTION	INFORMATION	DISTANCE REGRESS	
TOTAL	PARCIAL				
13,16	0,09	 34 8,43			8,79
16,10	2,94	 35 5,49			5,85
18,05	1,95	 36 3,54			3,90
19,52	1,47	 37 2,07	REJA IZQ.		2,43
21,59	2,07	 38 0,00	FPE 7 LETRERO DER. SAN JUAN DEL ROSARIO S18 18 04.4 W63 48 34.5		0,36
21,72	0,13	 39			0,23

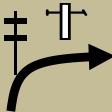

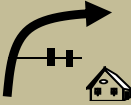


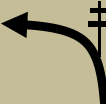
LP 7 PLAZA SAMAIPATA		DISTANCE		DAY	2
CH 7a SAN JUAN DEL ROSARIO		Km. 21,95		SECTION	3
SPECIAL STAGE 7		RECORD		TIME ALLOWED	
PLAZA SAMAIPATA Km. 21,59				min. 0,30	
DISTANCE		DIRECTION	INFORMATION	DISTANCE REGRESS	
TOTAL	PARCIAL				
21,84	0,12	 40	STOP 7 SAN JUAN DEL ROSARIO S18 18 12.6 W63 48 34.4		0,11
21,95	0,11	 41	PARQUE SERVICIO ALREDEDOR DE LA PLAZA		0,00


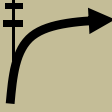
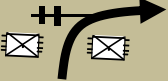

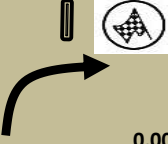

CH 7c PARQUE SERVICIO SAN JUAN		DISTANCE		DAY	2
CH 8 SAN JUAN DEL ROSARIO		Km. 0,09		SECTION	4
SPECIAL STAGE		8	RECORD	TIME ALLOWED	
ENLACE		Km. 0,09		min. 0,10	
DISTANCE		DIRECTION	INFORMATION	DISTANCE REGRESS	
TOTAL	PARCIAL				
0,00	0,00	 42	SALIDA PA	0,09	
0,07	0,07	 43		0,02	
0,09	0,02	 44	CH 8 SAN JUAN DEL ROSARIO	0,00	


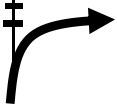

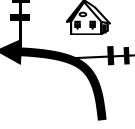
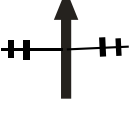
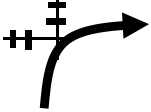
LP 8 SAN JUAN DEL ROSARIO		DISTANCE		DAY	2
CH 8a PARQUE SERVICIO		Km. 27,00		SECTION	4
SPECIAL STAGE		8	RECORD		TIME ALLOWED
SALITRAL		Km. 25,01			min. 0,40
DISTANCE		DIRECTION	INFORMATION		DISTANCE REGRESS
TOTAL	PARCIAL				
0,00	0,00	   45 25,01	LPE 8 POSTE IZQ. S18 18 15.9 W63 48 34.3		27,00
0,15	0,15	 46 24,86	ANGOSTO		26,85
2,43	2,28	 47 22,58			24,57
5,82	3,39	 48 19,19			21,18
7,44	1,62	 49 17,57			19,56
8,94	1,50	 50 16,07			18,06

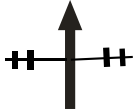

LP 8 SAN JUAN DEL ROSARIO		DISTANCE		DAY	2
CH 8a PARQUE SERVICIO		Km. 27,00		SECTION	4
SPECIAL STAGE		8	RECORD		TIME ALLOWED
SALITRAL		Km. 25,01			min. 0,40
DISTANCE		DIRECTION	INFORMATION		DISTANCE REGRESS
TOTAL	PARCIAL				
9,84	0,90	 51 15,17			17,16
11,95	2,11	 52 13,06			15,05
12,91	0,96	 53 12,10	FABOSE DER.		14,09
12,98	0,07	 54 12,03	QUEBRADITA PISO CEMENTO		14,02
13,65	0,67	 55 11,36			13,35
13,88	0,23	 56 11,13	QUEBRADITA PISO CEMENTO		13,12

LP 8 SAN JUAN DEL ROSARIO		DISTANCE		DAY	2
CH 8a PARQUE SERVICIO		Km. 27,00		SECTION	4
SPECIAL STAGE		8	RECORD		TIME ALLOWED
SALITRAL		Km. 25,01			min. 0,40
DISTANCE		DIRECTION	INFORMATION	DISTANCE REGRESS	
TOTAL	PARCIAL				
14,68	0,80	 57 10,33			12,32
15,10	0,42	 58 9,91			11,90
16,42	1,32	 59 8,59	CAPILLA DER.		10,58
19,30	2,88	 60 5,71	URB. PARAISO DEL MIRADOR ENTRA POR LA REJA		7,70
19,38	0,08	 61 5,63	BAJA CASA VERDE DER.		7,62
19,44	0,06	 62 5,57	ANGOSTO		7,56

LP 8 SAN JUAN DEL ROSARIO		DISTANCE		DAY	2
CH 8a PARQUE SERVICIO		Km. 27,00		SECTION	4
SPECIAL STAGE		8	RECORD		TIME ALLOWED
SALITRAL		Km. 25,01		min. 0,40	
DISTANCE		DIRECTION	INFORMATION	DISTANCE REGRESS	
TOTAL	PARCIAL				
19,72	0,28	 63 5,29	SUBE	7,28	
19,94	0,22	 64 5,07		7,06	
20,05	0,11	 65 4,96		6,95	
20,59	0,54	 66 4,42		6,41	
21,14	0,55	 67 3,87	BAJA	5,86	
21,27	0,13	 68 3,74		5,73	

LP 8 SAN JUAN DEL ROSARIO		DISTANCE		DAY	2
CH 8a PARQUE SERVICIO		Km. 27,00		SECTION	4
SPECIAL STAGE		8		RECORD	TIME ALLOWED
SALITRAL		Km. 25,01		min. 0,40	
DISTANCE		DIRECTION		INFORMATION	
TOTAL	PARCIAL			DISTANCE REGRESS	
21,35	0,08	 69 3,66		5,65	
21,68	0,33	 70 3,33		5,32	
22,02	0,34	 71 2,99		REJA SALE DE LA URBANIZACION 4,98	
24,00	1,98	 72 1,01		ECO JARDIN IZQ. 3,00	
25,01	1,01	 73 0,00		FPE 8 POSTE ALAMBRADO IZQ. S18 11 23.6 W63 53 08.7 1,99	
25,20	0,19	 74		STOP 8 EL PUEBLITO S18 11 21.6 W63 53 03.5 1,80	

LP 8 SAN JUAN DEL ROSARIO		DISTANCE		DAY	2
CH 8a PARQUE SERVICIO		Km. 27,00		SECTION	4
SPECIAL STAGE		8	RECORD		TIME ALLOWED
SALITRAL		Km. 25,01			min. 0,40
DISTANCE		DIRECTION	INFORMATION	DISTANCE REGRESS	
TOTAL	PARCIAL				
25,30	0,10	 75			1,70
25,60	0,30	 76			1,40
26,21	0,61	 77			0,79
26,54	0,33	 78	SEGUIR POR LA CALLE HERMOGENES PEREZ		0,46
26,70	0,16	 79			0,30
26,82	0,12	 80	SEGUIR POR LA CALLE SUCRE		0,18

LP 8 SAN JUAN DEL ROSARIO		DISTANCE		DAY	2
CH 8a PARQUE SERVICIO		Km. 27,00		SECTION	4
SPECIAL STAGE		8	RECORD	TIME ALLOWED	
SALITRAL		Km. 25,01		min. 0,40	
DISTANCE		DIRECTION	INFORMATION	DISTANCE REGRESS	
TOTAL	PARCIAL				
26,91	0,09	 81		0,09	
27,00	0,09	 82	PARQUE CERRADO FINAL PLAZA SAMAIPATA S18 10 49.0 W63 52 33.7	0,00	

PROCEDIMIENTOS EN CASO DE ACCIDENTES

- 1.- Una tripulación que ve la señal de “+” (cruz roja), tendrá la OBLIGACIÓN de detenerse y asistir a la tripulación accidentada. Piloto y navegante son responsables de ayudar a los heridos y deben asegurarse que los servicios de sanidad y seguridad sean movilizadas lo más rápido posible. En la página siguiente se incluye la cartilla de primeros auxilios.
- 2.- La primera tripulación que llegue a la escena del accidente debe detenerse e informar al auto siguiente sobre todos los detalles del incidente.
- 3.- El auto siguiente debe llevar al PROXIMO punto de radio, la siguiente información.
 - Numero de competición de la tripulación accidentada
 - Si algún espectador, o miembro de la tripulación está herido, y cuantos heridos hay
 - Si algún espectador o miembro de la tripulación se encuentra atrapado dentro o fuera del auto
 - Lugar del accidente, es decir, el cruce del libro de ruta o la referencia más cercana
 - Toda otra información de importancia disponible: fuego, agua. etc.
- 4.- Los siguientes autos deben detenerse al ver la señal de “+” (cruz roja).
- 5.- Se recomienda a todos los competidores detenidos en una Prueba Especial que ubiquen un triangulo rojo, como mínimo 50m. Antes del lugar en donde está detenido el auto, incluso si el auto no bloquea el camino.
- 6.- En caso de abandono, se deberá informar al director de prueba, cualquier tripulación que omita cumplir con este requisito será pasible a una penalización en dinero en efectivo (multa) de bs 500 (bolivianos quinientos)
- 7.- Todos los competidores que abandonen están OBLIGADOS a entregar su carnet de control, al punto del control mas cercano, lo antes posible.
- 8.- En caso de que se produzca un accidente en el cual no se registren heridos que necesiten una intervención médica inmediata, un miembro de la tripulación debe exhibir el letrero de OK del libro de ruta para que por lo menos los tres vehículos siguientes puedan verlo con claridad. Cualquier tripulación que no cumpla con esta disposición estará sujeta a una Penalización de Apercibimiento o multa.
- 9.- Los signos “+” (cruz roja) y “OK” (OK verde) se encuentran en la contratapa de este libro de ruta, en caso de ausencia o extravió de los mismos, se debe solicitar su reposición en la Dirección de la Prueba.

CARTILLA DE PRIMEROS AUXILIOS

1.-En presencia de un accidentado, aflójele las ropas y observe si su boca o nariz no se hallan entorpecidas por cuerpos extraños que le dificulten la respiración (prótesis dentaria, alimentos, etc.)

2-observe si tiene o no respiración espontánea, si no la tiene, comience a practicar respiración boca a boca, siguiendo las siguientes instrucciones:

a) Coloque la cabeza del paciente hacia atrás y cierre con su mano la nariz del mismo.

b) Observe como expande el tórax y suelte la nariz del paciente para permitir la salida al aire insuflado.

c) Repítalo cada 5 segundos.

3.-independientemente de la respiración de la víctima, ponga sus dedos en el cuello, por debajo de la oreja y por detrás del maxilar, y compruebe si hay "latidos". Si no los hay, indica paro cardíaco, es necesario entonces, practicar masajes cardíacos de acuerdo a las siguientes instrucciones:

a) Ubique la parte inferior del esternón.

b) Aplique sobre él, la palma de una de sus manos y sobre esta la otra.

c) Presione con fuerza para permitir el descenso del tórax.

d) Repítalo cada segundo.

4.-Si se encuentra solo y debe practicar respiración boca a boca y masaje cardíaco, comprima 15 veces el tórax y luego realice 2 veces la respiración boca a boca y así sucesivamente.

Si el auxilio es prestado por dos personas, una de ellas efectuara el masaje y las otras cada 5 compresiones realizara una respiración boca a boca.

5.-Si el accidentado presenta deformidades o tumefacciones en los miembros, que hagan presumir una fractura, deberán inmovilizarse la región afectada, cuidando de brindar a la misma un buen acolchado.

6.-Cuando la fractura esta complicada con una herida que expone el hueso al exterior, debe cubrirse la herida con gasa o apósitos estériles. Si el hueso sobresale de la herida NO deben realizarse maniobras para introducirlo y deberá inmovilizarse igual a lo mencionado en el punto 5.

7.- Las hemorragias que se producen por heridas asociadas o no, con fracturas, deben controlarse preferentemente con vendajes compresivos, sobre el foco de la herida. **NO DEBEN USARSE TORNIQUETES O LIGADURAS.**

8.-Cuando se presume lesión a nivel columna vertebral, la movilización del accidentado debe realizarse en posición recostada, sobre una superficie RÍGIDA, evitando la flexión o la extensión de la columna.

9.-Si el accidentado presenta traumatismo de cráneo, cubrir las heridas con gasa o apósitos, efectuando compresión. Si se halla sin conocimiento, vigilar la función respiratoria y cardíaca, según lo indicado en los puntos 2 y 3.

10.-En caso de quemaduras, si estas no han lesionado la piel en profundidad, deben cubrirse con hielo. En aquellos casos en los que hay lesión profunda de piel, deberá cubrirse la misma con gasas, apósitos o sabanas estériles, de acuerdo a la superficie afectada. Se deberá administrar analgésicos. **NO UTILIZAR POMADAS O CREMAS.**



**PLANILLAS DE
RECONOCIMIENTO**

VIERNES 29 SEPTIEMBRE 2.023

PE 1- 4

EL PUEBLITO

1^{er} PASADA.....Hrs.....

2^{da} PASADA.....Hrs.....

PE 2- 5

SURTIDOR

1^{er} PASADA.....Hrs.....

2^{da} PASADA.....Hrs.....

PE 3-6

LA CUMBRE

1^{er} PASADA.....Hrs.....

2^{da} PASADA.....Hrs.....



**PLANILLAS DE
RECONOCIMIENTO**

VIERNES 29 SEPTIEMBRE 2.023

PE 7

SAMAIPATA

1^{er} PASADA.....Hrs.....

2^{da} PASADA.....Hrs.....

PE 8

SAN JUAN DEL ROSARIO

1^{er} PASADA.....Hrs.....


2^{da} PASADA.....Hrs.....

CONTROL DE TIEMPOS

PILOTO						
N°						
PE 1	<input type="text"/>	<input type="text"/>	<input type="text"/>	<input type="text"/>	<input type="text"/>	<input type="text"/>
PE 2	<input type="text"/>	<input type="text"/>	<input type="text"/>	<input type="text"/>	<input type="text"/>	<input type="text"/>
PE 3	<input type="text"/>	<input type="text"/>	<input type="text"/>	<input type="text"/>	<input type="text"/>	<input type="text"/>
PE 4	<input type="text"/>	<input type="text"/>	<input type="text"/>	<input type="text"/>	<input type="text"/>	<input type="text"/>
PE 5	<input type="text"/>	<input type="text"/>	<input type="text"/>	<input type="text"/>	<input type="text"/>	<input type="text"/>
PE 6	<input type="text"/>	<input type="text"/>	<input type="text"/>	<input type="text"/>	<input type="text"/>	<input type="text"/>
SUMA HASTA PE 6	<input type="text"/>	<input type="text"/>	<input type="text"/>	<input type="text"/>	<input type="text"/>	<input type="text"/>

CONTROL DE TIEMPOS


PILOTO						
N°						
PE 7	<input type="text"/>	<input type="text"/>	<input type="text"/>	<input type="text"/>	<input type="text"/>	<input type="text"/>
PE 8	<input type="text"/>	<input type="text"/>	<input type="text"/>	<input type="text"/>	<input type="text"/>	<input type="text"/>
SUMA HASTA PE 8	<input type="text"/>	<input type="text"/>	<input type="text"/>	<input type="text"/>	<input type="text"/>	<input type="text"/>





**Muestre este letrero a los
próximos pilotos si Es
necesaria atención
médica o bomberos.**


OK


**Muestre este letrero a los
próximos tres pilotos si NO
es necesaria atención
médica o bomberos.**











|