
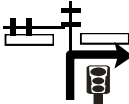
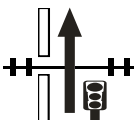
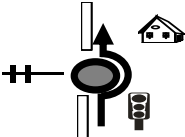
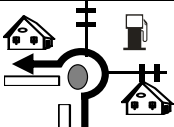

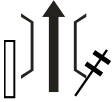
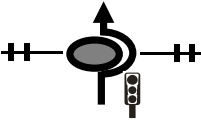
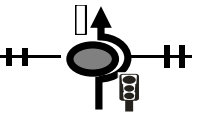
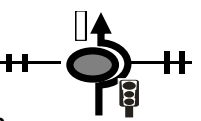
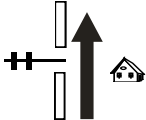
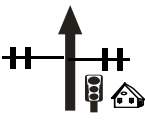


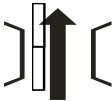
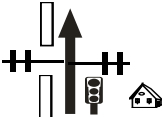
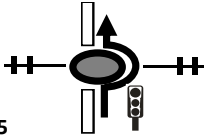
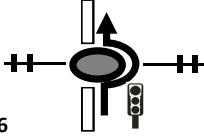
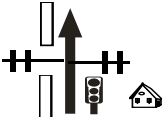



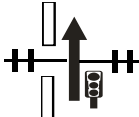
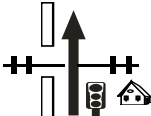

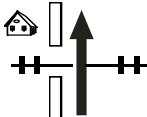
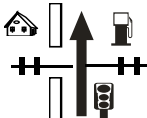
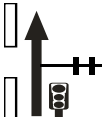
## SEGUNDA ETAPA


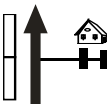
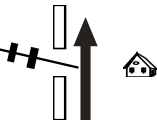
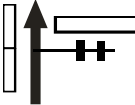
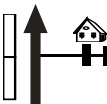
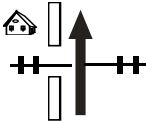
Domingo 25 de Julio 2.021

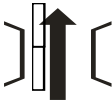
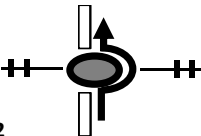

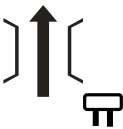
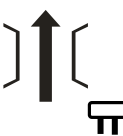
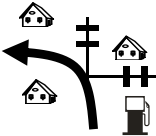
CH 6d/9c PARQUE DE SERVICIO		DISTANCE		DAY	2
CH 7/11 COM. SAN JUAN EL CARMEN		Km. 42,36		SECTION	3
SPECIAL STAGE			RECORD	TIME ALLOWED	
ENLACE				min. 1.10	
DISTANCE		DIRECTION	INFORMATION	DISTANCE REGRESS	
TOTAL	PARCIAL				
0,00	0,00	1 	SALIDA PARQUE DE SERVICIO CAMBODROMO S17 44 49.0 W63 08 57.9		42,36
0,20	0,20	2 	SEMAFORO 5to ANILLO GIRAR DERECHA		42,16
0,39	0,19	3 	SEMAFORO		41,97
1,36	0,97	4 	SEMAFORO		41,00
1,87	0,51	5 	GIRAR AV. BENI SAGUAPAC GUABIRA DER.		40,49
2,95	1,08	6 	4to ANILLO FARMACORP DER. SEMAFORO		39,41

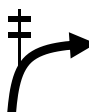

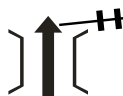



CH 6d/9c PARQUE DE SERVICIO		DISTANCE		DAY	2
CH 7/11 COM. SAN JUAN EL CARMEN		Km. 42,36		SECTION	3
SPECIAL STAGE			RECORD	TIME ALLOWED	
ENLACE				min. 1.10	
DISTANCE		DIRECTION	INFORMATION	DISTANCE REGRESS	
TOTAL	PARCIAL				
3,31	0,36	7 	VIADUCTO 4to ANILLO AV. BANZER		39,05
4,11	0,80	8 	SEMAFORO IGLESIA DER. RADIAL 27		38,25
4,79	0,68	9 	SEMAFORO HIPERMAXI DER. AV. OVIDIO BARBERY		37,57
5,35	0,56	10 	AV. LA SALLE		37,01
6,42	1,07	11 	VENTURA MALL		35,94
6,57	0,15	12 	AV. SAN MARTIN GASIP DER.		35,79

<b>CH 6d/9c PARQUE DE SERVICIO</b>		DISTANCE		DAY	<b>2</b>
<b>CH 7/11 COM. SAN JUAN EL CARMEN</b>		<b>Km. 42,36</b>		SECTION	<b>3</b>
<b>SPECIAL STAGE</b>			RECORD	TIME ALLOWED	
<b>ENLACE</b>				min. <b>1.10</b>	
DISTANCE		DIRECTION	INFORMATION	DISTANCE REGRESS	
TOTAL	PARCIAL				
<b>7,65</b>	<b>1,08</b>	 13	<b>PUENTE</b>		<b>34,71</b>
<b>10,30</b>	<b>2,65</b>	 14	<b>SEMAFORO AV. ROCA Y CORONADO (AV. ESTADOS UNIDOS)</b>		<b>32,06</b>
<b>10,99</b>	<b>0,69</b>	 15	<b>RADIAL 19</b>		<b>31,37</b>
<b>11,55</b>	<b>0,56</b>	 16	<b>CURICHI LA MADRE Y POLLO FAMILIAR DER.</b>		<b>30,81</b>
<b>12,53</b>	<b>0,98</b>	 17	<b>RADIAL 17 1/2</b>		<b>29,83</b>
<b>13,37</b>	<b>0,84</b>	 18	<b>DOBLE VIAS A LA GUARDIA CERAMICA MARGLA DR.</b>		<b>28,99</b>

CH 6d/9c PARQUE DE SERVICIO		DISTANCE		DAY	2
CH 7/11 COM. SAN JUAN EL CARMEN		Km. 42,36		SECTION	3
SPECIAL STAGE			RECORD	TIME ALLOWED	
ENLACE				min. 1.10	
DISTANCE		DIRECTION	INFORMATION	DISTANCE REGRESS	
TOTAL	PARCIAL				
14,07	0,70	 19	5to ANILLO POLLOS KIKY DER.		28,29
15,07	1,00	 20	SEMAFORO CANAL UNITEL DER.		27,29
16,05	0,98	 21	ROMPE MUELLE PASO PEATONAL POR ARRIBA Y MERCADO DER.		26,31
16,57	0,52	 22			25,79
18,22	1,65	 23	SEMAFORO BIOPETROL BEREA DER.		24,14
19,27	1,05	 24	SEMAFORO		23,09

CH 6d/9c PARQUE DE SERVICIO		DISTANCE	DAY	2
CH 7/11 COM. SAN JUAN EL CARMEN		Km. 42,36	SECTION	3
SPECIAL STAGE		RECORD	TIME ALLOWED	
ENLACE			min. 1.10	
DISTANCE		DIRECTION	INFORMATION	DISTANCE REGRESS
TOTAL	PARCIAL			
19,48	0,21	25 	PUENTE PEATONAL KM.9 EL CARMEN	22,88
22,62	3,14	26 	AUTODROMO SANTA CRUZ	19,74
22,86	0,24	27 	CRUCE A CAMIRI DER. CLUB CAMPESTRE DER.	19,50
23,52	0,66	28 	ENTRADA AL AUTODROMO Y CANAL DER. CANAL	18,84
25,31	1,79	29 	ENTRADA A PORONGO DER.	17,05
28,49	3,18	30 	LA GUARDIA	13,87

<b>CH 6d/9c PARQUE DE SERVICIO</b>		DISTANCE		DAY	<b>2</b>
<b>CH 7/11 COM. SAN JUAN EL CARMEN</b>		<b>Km. 42,36</b>		SECTION	<b>3</b>
SPECIAL STAGE			RECORD	TIME ALLOWED	
<b>ENLACE</b>				min. <b>1.10</b>	
DISTANCE		DIRECTION	INFORMATION	DISTANCE REGRESS	
TOTAL	PARCIAL				
<b>29,09</b>	<b>0,60</b>	 31	<b>PUENTE</b>		<b>13,27</b>
<b>29,50</b>	<b>0,41</b>	 32	<b>ROTONDA LA GUARDIA</b>		<b>12,86</b>
<b>30,79</b>	<b>1,29</b>	 33	<b>RETEN LA GUARDIA</b>		<b>11,57</b>
<b>31,71</b>	<b>0,92</b>	 34	<b>PUENTE QUEBRADA SECA</b>		<b>10,65</b>
<b>34,07</b>	<b>2,36</b>	 35	<b>PUENTE QUEBRADA HONDA</b>		<b>8,29</b>
<b>35,90</b>	<b>1,83</b>	 36	<b>RZ SAN JOSE S17 56 32.1 W63 21 04,7 BCO SOL IZQ. MERCADO MUNICIPAL DER.</b>		<b>6,46</b>

CH 6d/9c PARQUE DE SERVICIO		DISTANCE	DAY	2
CH 7/11 COM. SAN JUAN EL CARMEN		Km. 42,36	SECTION	3
SPECIAL STAGE ENLACE		RECORD	TIME ALLOWED min. 1.10	
DISTANCE		DIRECTION	INFORMATION	DISTANCE REGRESS
TOTAL	PARCIAL			
36,05	0,15	37 	PELUQUERIA GUTIERREZ IZQ.	6,31
36,34	0,29	38 		6,02
37,27	0,93	39 	PUENTE BARANDA AMARILLO	5,09
40,79	3,52	40 	CRUCE SAN CARLOS BADEN DE CEMENTO Y CEMETERIO DER.	1,57
42,16	1,37	41 	PUENTE BARANDA AMARILLO	0,20
42,36	0,20	42 	CH 7/11 COM. SAN JUAN EL CARMEN ARBOL IZQ. S17 59 17.0 W63 19 21.5	0,00



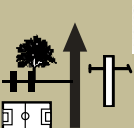




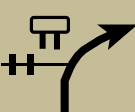
LP 7/11 COM. SAN JUAN EL CARMEN		DISTANCE	DAY	2	
CH 8/12 COM. LA CARBONERA		Km. 12,51	SECTION	3	
SPECIAL STAGE 7/11 COM. SAN JUAN EL CARMEN Km. 11,66		RECORD	TIME ALLOWED min. 0,20		
DISTANCE		DIRECTION	INFORMATION		DISTANCE REGRESS
TOTAL	PARCIAL				















**LPE 7/11 COM. SAN JUAN EL CARMEN**













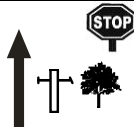

**LPE 7/11 COM. LA CARBONERA**

LP 7/11 COM. SAN JUAN EL CARMEN		DISTANCE		DAY	2
CH 8/12 COM. LA CARBONERA		Km. 12,51		SECTION	3
SPECIAL STAGE COM. SAN JUAN EL CARMEN		7/11 Km. 11,66		RECORD	TIME ALLOWED min. 0,20
DISTANCE		DIRECTION	INFORMATION	DISTANCE REGRESS	
TOTAL	PARCIAL				
0,00	0,00	 43 11,66	LPE 7/11 ARBOL IZQ. CASA DER. S17 59 17.9 W63 19 20.7	12,51	
0,74	0,74	 44 10,92	PUENTE BARANDA AMARILLA	11,77	
1,13	0,39	 45 10,53	PUENTE BARANDA AMARILLA	11,38	
1,69	0,56	 46 9,97	PUENTE BARANDA AMARILLA	10,82	
1,97	0,28	 47 9,69	PUENTE BARANDA AMARILLA	10,54	
3,75	1,78	 48 7,91	COMUNIDAD LA MELEA	8,76	

LP 7/11 COM. SAN JUAN EL CARMEN		DISTANCE		DAY	2
CH 8/12 COM. LA CARBONERA		Km. 12,51		SECTION	3
SPECIAL STAGE COM. SAN JUAN EL CARMEN		7/11 Km. 11,66	RECORD	TIME ALLOWED	min. 0,20
DISTANCE		DIRECTION	INFORMATION	DISTANCE REGRESS	
TOTAL	PARCIAL				
4,83	1,08	 49 6,83	SALTO	7,68	
5,26	0,43	 50 6,40	SALTO	7,25	
5,36	0,10	 51 6,30	SALTO	7,15	
5,49	0,13	 52 6,17	CRUCE SUBE EL CERRO	7,02	
5,82	0,33	 53 5,84	SALTO DOS SEG. A MT 160	6,69	
6,14	0,32	 54 5,52	SALTO PROP.DER.	6,37	

LP 7/11 COM. SAN JUAN EL CARMEN		DISTANCE		DAY	2
CH 8/12 COM. LA CARBONERA		Km. 12,51		SECTION	3
SPECIAL STAGE COM. SAN JUAN EL CARMEN		7/11 Km. 11,66	RECORD	TIME ALLOWED min. 0,20	
DISTANCE		DIRECTION	INFORMATION	DISTANCE REGRESS	
TOTAL	PARCIAL				
6,36	0,22	 55 <span style="float: right;">5,30</span>	BADEN !!		6,15
6,42	0,06	 56 <span style="float: right;">5,24</span>	BADEN 2 SEG.		6,09
6,80	0,38	 57 <span style="float: right;">4,86</span>	HUECO DER.		5,71
6,90	0,10	 58 <span style="float: right;">4,76</span>	SALTO Y BADEN A MT 40		5,61
7,50	0,60	 59 <span style="float: right;">4,16</span>	SALTO		5,01
7,62	0,12	 60 <span style="float: right;">4,04</span>	SALTO		4,89

LP 7/11 COM. SAN JUAN EL CARMEN		DISTANCE		DAY	2
CH 8/12 COM. LA CARBONERA		Km. 12,51		SECTION	3
SPECIAL STAGE COM. SAN JUAN EL CARMEN		7/11 Km. 11,66	RECORD	TIME ALLOWED min. 0,20	
DISTANCE		DIRECTION	INFORMATION	DISTANCE REGRESS	
TOTAL	PARCIAL				
7,96	0,34	 61 3,70	LOMO		4,55
8,04	0,08	 62 3,62	SALTO BAJA !!		4,47
8,11	0,07	 63 3,55			4,40
8,21	0,10	 64 3,45			4,30
8,78	0,57	 65 2,88	BADEN		3,73
9,95	1,17	 66 1,71			2,56

LP 7/11 COM. SAN JUAN EL CARMEN		DISTANCE		DAY	2
CH 8/12 COM. LA CARBONERA		Km. 12,51		SECTION	3
SPECIAL STAGE COM. SAN JUAN EL CARMEN		7/11 Km. 11,66		RECORD	TIME ALLOWED min. 0,20
DISTANCE		DIRECTION	INFORMATION	DISTANCE REGRESS	
TOTAL	PARCIAL				
10,20	0,25	 67 1,46	BADEN	2,31	
10,79	0,59	 68 0,87		1,72	
11,39	0,60	 69 0,27	BADEN !!	1,12	
11,66	0,27	 70 0,00	FPE 7/11 REJA Y CASA DER. S18 01 47.7 W63 16 31.4	0,85	
12,04	0,38	 71	STOP 7/11 POSTE ENERGIA DER. S18 01 42.1 W63 16 45.9	0,47	
12,51	0,47	 72	CH 8/12 COM. LA CARBONERA ARBOL CAIDO IZQ. S18 01 35.0 W63 16 56.0	0,00	

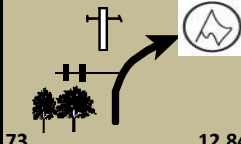
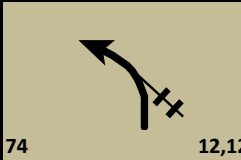
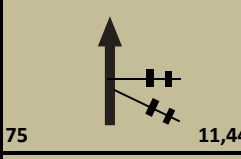
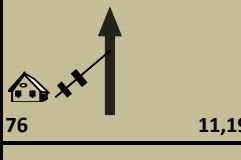
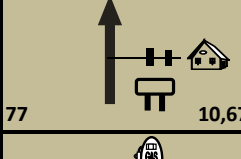

LP 8/12 COM. LA CARBONERA		DISTANCE	DAY	2	
CH 9/10/13 AUTODROMO		Km. 32,59	SECTION	3	
SPECIAL STAGE 8/12		RECORD	TIME ALLOWED		
COM. LA CARBONERA Km. 12,84			min. 0,40		
DISTANCE		DIRECTION	INFORMATION		DISTANCE REGRESS
TOTAL	PARCIAL				





















**LPE 8/12 COM. LA CARBONERA**

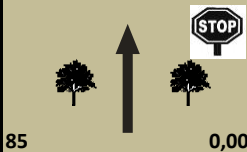
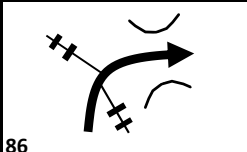
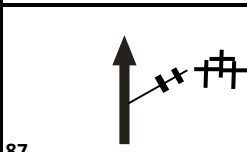
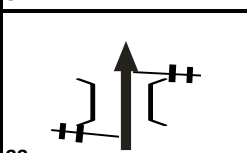
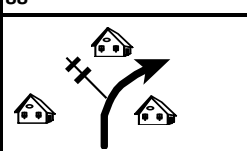
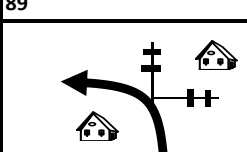


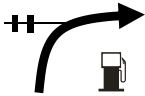

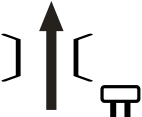

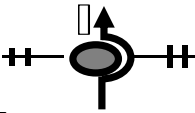

**FPE 8/12 COM. SAN CARLOS**

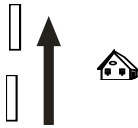
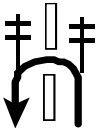
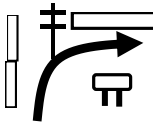
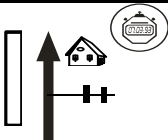
LP 8/12 COM. LA CARBONERA		DISTANCE		DAY	2
CH 9/10/13 AUTODROMO		Km. 32,59		SECTION	3
SPECIAL STAGE 8/12		RECORD		TIME ALLOWED	
COM. LA CARBONERA Km. 12,84				min. 0,40	
DISTANCE		DIRECTION	INFORMATION	DISTANCE REGRESS	
TOTAL	PARCIAL				
0,00	0,00	 73 12,84	LPE 8/12 ARBOL IZQ. S18 01 34.4 W63 16 56.8	32,59	
0,72	0,72	 74 12,12		31,87	
1,40	0,68	 75 11,44	SEG. MATA BURRO A MT 90	31,19	
1,65	0,25	 76 11,19	CAMPAMENTO IZQ.	30,94	
2,17	0,52	 77 10,67	PLANTA NARANJILLOS DER.	30,42	
3,14	0,97	 78 9,70	POZO DE GAS DER.	29,45	



LP 8/12 COM. LA CARBONERA		DISTANCE		DAY	2
CH 9/10/13 AUTODROMO		Km. 32,59		SECTION	3
SPECIAL STAGE 8/12		RECORD		TIME ALLOWED	
COM. LA CARBONERA Km. 12,84				min. 0,40	
DISTANCE		DIRECTION	INFORMATION	DISTANCE REGRESS	
TOTAL	PARCIAL				
4,83	1,69	  79 8,01			27,76
6,92	2,09	   80 5,92	POZO DE GAS DER. CRUCE A LA MELEA IZQ.		25,67
7,76	0,84	  81 5,08			24,83
8,43	0,67	 82 4,41	PUENTE SIN BARANDA		24,16
9,96	1,53	    83 2,88	URBANO COM. SAN CARLOS		22,63
12,48	2,52	      84 0,36	FPE 8/12 ARBOL Y CASA IZQ. REJA DER. S17 58 42.3 W63 18 52.8		20,11

LP 8/12 COM. LA CARBONERA		DISTANCE		DAY	2
CH 9/10/13 AUTODROMO		Km. 32,59		SECTION	3
SPECIAL STAGE 8/12		RECORD		TIME ALLOWED	
COM. LA CARBONERA Km. 12,84				min. 0,40	
DISTANCE		DIRECTION	INFORMATION	DISTANCE REGRESS	
TOTAL	PARCIAL				
12,84	0,36	 85 0,00	<b>STOP 8/12</b> ARBOL DER. Y COLICEO IZQ. S17 58 39.4 W63 18 57.9	19,75	
13,90	1,06	 86	BADEN DE CEMENTO	18,69	
15,61	1,71	 87	CEMENTERIO DER.	16,98	
17,48	1,87	 88	PUENTE	15,11	
18,41	0,93	 89		14,18	
18,72	0,31	 90		13,87	

LP 8/12 COM. LA CARBONERA		DISTANCE	DAY	2
CH 9/10/13 AUTODROMO		Km. 32,59	SECTION	3
SPECIAL STAGE 8/12		RECORD	TIME ALLOWED	
COM. LA CARBONERA Km. 12,84			min. 0,40	
DISTANCE		DIRECTION	INFORMATION	DISTANCE REGRESS
TOTAL	PARCIAL			
18,83	0,11	 91	RZ SAN JOSE BCO SOL DER. S17 56 32.1 W63 21 04.7	13,76
20,65	1,82	 92	PUENTE QUEBRADA HONDA	11,94
23,02	2,37	 93	PUENTE QUEBRADA SECA	9,57
23,97	0,95	 94	PEAJE	8,62
25,25	1,28	 95	ROTONDA LA GUARDIA	7,34
25,65	0,40	 96	PUENTE LA GUARDIA SURTIDOR IZQ.	6,94

LP 8/12 COM. LA CARBONERA		DISTANCE		DAY	2
CH 9/10/13 AUTODROMO		Km. 32,59		SECTION	3
SPECIAL STAGE 8/12		RECORD		TIME ALLOWED	
COM. LA CARBONERA Km. 12,84				min. 0,40	
DISTANCE		DIRECTION	INFORMATION	DISTANCE REGRESS	
TOTAL	PARCIAL				
30,76	5,11	 97	CBN DER.	1,83	
31,78	1,02	 98	RETORNO SURTIDOR DER.	0,81	
32,32	0,54	 99	CANAL IZQ. LETRERO TALMET DER.	0,27	
32,59	0,27	 100	CH 9/10/13 AUTODROMO ENTRADA A GARAJE DER. S17 52 21.2 W63 16 50.5	0,00	

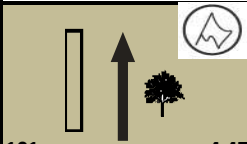
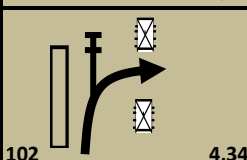




LPE 9/10/13 AUTODROMO		DISTANCE	DAY	2	
CH 9a/13a PARQUE DE SERVICIO		Km. 29,32	SECTION	3	
SPECIAL STAGE 9/10		RECORD	TIME ALLOWED		
AUTODROMO Km.4,47			min. 0,40		
DISTANCE		DIRECTION	INFORMATION		DISTANCE REGRESS
TOTAL	PARCIAL				



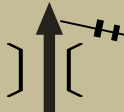

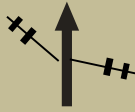



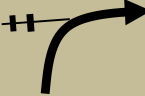

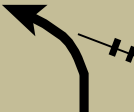
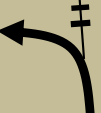
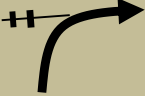

**LPE 9/10/13 AUTODROMO**



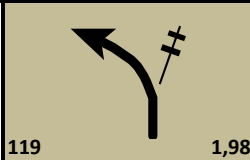

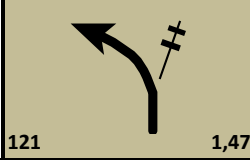
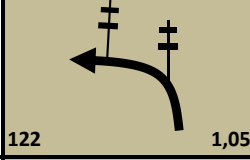
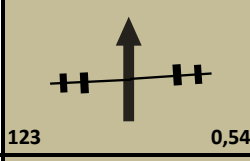
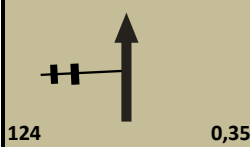
**FPE 9/10/13 AUTODROMO**









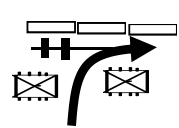
LPE 9/10/13 AUTODROMO		DISTANCE		DAY	
CH 9a/13a PARQUE DE SERVICIO		Km. 29,32		SECTION	
SPECIAL STAGE		9/10		RECORD	
AUTODROMO		Km.4,47		TIME ALLOWED	
DISTANCE		DIRECTION		INFORMATION	
TOTAL	PARCIAL			DISTANCE REGRESS	
0,00	0,00	101	 4,47	LPE 9/10/13 ARBOL DER. S17 52 20.4 W63 16 51.3	29,32
0,13	0,13	102	 4,34	ENTRA POR LA REJA DER.	29,19
0,29	0,16	103	 4,18		29,03
0,45	0,16	104	 4,02		28,87
0,68	0,23	105	 3,79	SALTO	28,64
0,76	0,08	106	 3,71		28,56

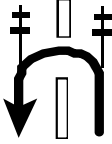

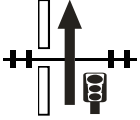

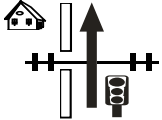
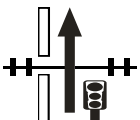
LPE 9/10/13 AUTODROMO		DISTANCE		DAY	2
CH 9a/13a PARQUE DE SERVICIO		Km. 29,32		SECTION	3
SPECIAL STAGE 9/10		RECORD		TIME ALLOWED	
AUTODROMO Km.4,47				min. 0,40	
DISTANCE		DIRECTION	INFORMATION	DISTANCE REGRESS	
TOTAL	PARCIAL				
1,02	0,26	 107 3,45			28,30
1,17	0,15	 108 3,30			28,15
1,22	0,05	 109 3,25	PUENTE		28,10
1,45	0,23	 110 3,02			27,87
1,50	0,05	 111 2,97			27,82
1,54	0,04	 112 2,93	POR DEBAJO DEL PUENTE		27,78


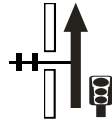
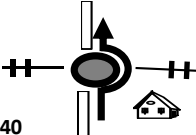
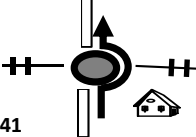
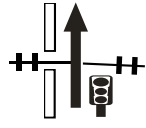
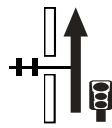
LPE 9/10/13 AUTODROMO			DISTANCE	DAY	2
CH 9a/13a PARQUE DE SERVICIO			Km. 29,32	SECTION	3
SPECIAL STAGE 9/10 AUTODROMO Km.4,47			RECORD	TIME ALLOWED min. 0,40	
DISTANCE		DIRECTION	INFORMATION		DISTANCE REGRESS
TOTAL	PARCIAL				
1,61	0,07	 113 2,86			27,71
1,69	0,08	 114 2,78			27,63
2,00	0,31	 115 2,47			27,32
2,12	0,12	 116 2,35			27,20
2,36	0,24	 117 2,11			26,96
2,40	0,04	 118 2,07			26,92


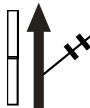
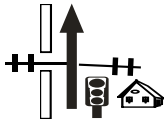
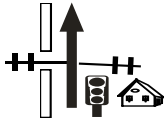
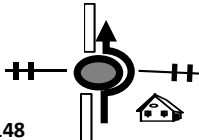
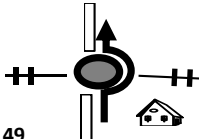


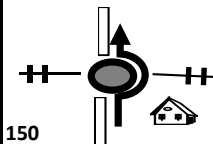
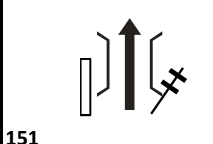
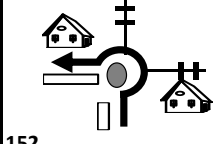
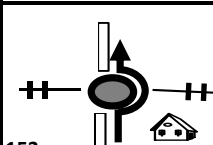
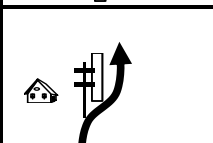
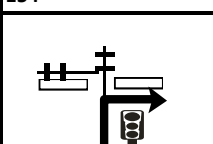
LPE 9/10/13 AUTODROMO		DISTANCE		DAY	2
CH 9a/13a PARQUE DE SERVICIO		Km. 29,32		SECTION	3
SPECIAL STAGE 9/10		RECORD		TIME ALLOWED	
AUTODROMO Km.4,47				min. 0,40	
DISTANCE		DIRECTION	INFORMATION	DISTANCE REGRESS	
TOTAL	PARCIAL				
2,49	0,09	 119 1,98		26,83	
2,70	0,21	 120 1,77		26,62	
3,00	0,30	 121 1,47		26,32	
3,42	0,42	 122 1,05		25,90	
3,93	0,51	 123 0,54		25,39	
4,12	0,19	 124 0,35		25,20	

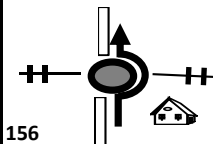
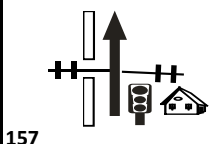
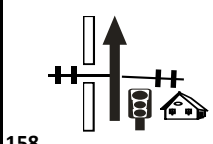
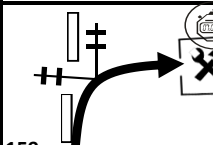
LPE 9/10/13 AUTODROMO		DISTANCE	DAY	2
CH 9a/13a PARQUE DE SERVICIO		Km. 29,32	SECTION	3
SPECIAL STAGE 9/10		RECORD	TIME ALLOWED	
AUTODROMO Km.4,47			min. 0,40	
DISTANCE		DIRECTION	INFORMATION	DISTANCE REGRESS
TOTAL	PARCIAL			
4,20	0,08	 126 0,27		25,12
4,29	0,09	 127 0,18		25,03
4,37	0,08	 128 0,10	SALTO	24,95
4,47	0,10	  129 0,00	FPE 9/10/13 AUTODROMO ARBOL DER. S17 52 00.2 W63 16 46.5	24,85
4,68	0,21	  130	STOP 9/10/13 AUTODROMO TOTAISES DER. S17 51 59.0 W63 16 41.0	24,64
5,34	0,66	  131	REJA SALE DEL AUTODROMO CARRETERA	23,98

<b>LPE 9/10/13 AUTODROMO</b>		DISTANCE		DAY	<b>2</b>
<b>CH 9a/13a PARQUE DE SERVICIO</b>		<b>Km. 29,32</b>		SECTION	<b>3</b>
SPECIAL STAGE <b>9/10</b>		RECORD		TIME ALLOWED	
<b>AUTODROMO Km.4,47</b>				min. <b>0,40</b>	
DISTANCE		DIRECTION	INFORMATION	DISTANCE REGRESS	
TOTAL	PARCIAL				
<b>5,59</b>	<b>0,25</b>	 132	GIRAR POR IZQ.		<b>23,73</b>
<b>8,97</b>	<b>3,38</b>	 133	PUENTE PEATONAL EL CARMEN		<b>20,35</b>
<b>10,82</b>	<b>1,85</b>	 134	SEMAFORO		<b>18,50</b>
<b>12,41</b>	<b>1,59</b>	 135	PUENTE PEATONAL		<b>16,91</b>
<b>13,32</b>	<b>0,91</b>	 136	SEMAFORO UNITEL IZQ.		<b>16,00</b>
<b>14,32</b>	<b>1,00</b>	 137	5toANILLO		<b>15,00</b>

LPE 9/10/13 AUTODROMO		DISTANCE		DAY	2
CH 9a/13a PARQUE DE SERVICIO		Km. 29,32		SECTION	3
SPECIAL STAGE 9/10		RECORD		TIME ALLOWED	
AUTODROMO Km.4,47				min. 0,40	
DISTANCE		DIRECTION	INFORMATION	DISTANCE REGRESS	
TOTAL	PARCIAL				
15,04	0,72	 138	SEMAFORO HIPERMAXI 4to ANILLO		14,28
15,80	0,76	 139	SEMAFORO		13,52
16,79	0,99	 140	SEMAFORO		12,53
17,42	0,63	 141	AV. PIRAI SEMAFORO		11,90
18,12	0,70	 142	AV. ROCA Y CORONADO ( AV. ESTADOS UNIDOS)		11,20
18,74	0,62	 143	SEMAFORO		10,58

LPE 9/10/13 AUTODROMO		DISTANCE		DAY	2
CH 9a/13a PARQUE DE SERVICIO		Km. 29,32		SECTION	3
SPECIAL STAGE 9/10		RECORD		TIME ALLOWED	
AUTODROMO Km.4,47				min. 0,40	
DISTANCE		DIRECTION	INFORMATION	DISTANCE REGRESS	
TOTAL	PARCIAL				
20,78	2,04	 144	PUENTE		8,54
21,02	0,24	 145			8,30
21,58	0,56	 146	CASA MODA DER.		7,74
21,85	0,27	 147	AV. SAN MARTIN HIPERMAXI DER.		7,47
22,94	1,09	 148	AV. LA SALLE		6,38
23,50	0,56	 149	AV. OVIDIO BARBERY		5,82

LPE 9/10/13 AUTODROMO		DISTANCE	DAY	2
CH 9a/13a PARQUE DE SERVICIO		Km. 29,32	SECTION	3
SPECIAL STAGE 9/10		RECORD	TIME ALLOWED	
AUTODROMO Km.4,47			min. 0,40	
DISTANCE		DIRECTION	INFORMATION	DISTANCE REGRESS
TOTAL	PARCIAL			
24,20	0,70	150 		5,12
24,57	0,37	151 	PUENTE VIADUCTO AV. BANZER	4,75
25,39	0,82	152 	AV. BENI	3,93
26,51	1,12	153 	LA PIL DER. 5to ANILLO	2,81
27,41	0,90	154 	HOSPITAL CATOLICO IZQ.	1,91
27,57	0,16	155 	SEMAFORO 6to ANILLO	1,75

LPE 9/10/13 AUTODROMO		DISTANCE		DAY	2
CH 9a/13a PARQUE DE SERVICIO		Km. 29,32		SECTION	3
SPECIAL STAGE 9/10		RECORD		TIME ALLOWED	
AUTODROMO Km.4,47				min. 0,40	
DISTANCE		DIRECTION	INFORMATION	DISTANCE REGRESS	
TOTAL	PARCIAL				
28,22	0,65	 156		1,10	
29,02	0,80	 157	SEMAFORO	0,30	
29,25	0,23	 158		0,07	
29,32	0,07	 159	PARQUE DE SERVICIO CAMBODROMO S17 44 33.9 W63 08 45.6	0,00	
SE REPITE PARA EL SEGUNDO RULO DE LA PAG. 2 FIGURA 1 HASTA LA PAG. 31 FIG. 159					

CH 6d/9c PARQUE DE SERVICIO		DISTANCE	DAY	2
CH 7/11 COM. SAN JUAN EL CARMEN		Km. 42,36	SECTION	4
SPECIAL STAGE			RECORD	TIME ALLOWED
ENLACE			min.	1.10
<b>IDENTICO AL SECTOR 3 SE REPITE DE LA PAG.2 FIG.1 A LA PAG. 8 FIG. 42</b>				
LP 7/11 COM. SAN JUAN EL CARMEN		DISTANCE	DAY	2
CH 8/12 COM. LA CARBONERA		Km. 12,51	SECTION	3
SPECIAL STAGE			RECORD	TIME ALLOWED
COM. SAN JUAN EL CARMEN		7/11 Km. 11,66	min.	0,20
<b>IDENTICO AL SECTOR 3 SE REPITE DE LA PAG.10 FIG.43 A LA PAG. 14 FIG. 72</b>				
LP 8/12 COM. LA CARBONERA		DISTANCE	DAY	2
CH 9/10/13 AUTODROMO		Km. 32,59	SECTION	3
SPECIAL STAGE			RECORD	TIME ALLOWED
COM. LA CARBONERA		8/12 Km. 12,84	min.	0,40
<b>IDENTICO AL SECTOR 3 SE REPITE DE LA PAG.16 FIG.73 A LA PAG. 20 FIG. 100</b>				
LPE 9/10/13 AUTODROMO		DISTANCE	DAY	2
CH 9a/13a PARQUE DE SERVICIO		Km. 29,32	SECTION	3
SPECIAL STAGE			RECORD	TIME ALLOWED
AUTODROMO		9/10 Km.4,47	min.	0,40
<b>IDENTICO AL SECTOR 3 SE REPITE DE LA PAG.22 FIG.101 A LA PAG. 31 FIG. 159</b>				



## PROCEDIMIENTOS EN CASO DE ACCIDENTES

- 1.- Una tripulación que ve la señal de “+” (cruz roja), tendrá la OBLIGACIÓN de detenerse y asistir a la tripulación accidentada. Piloto y navegante son responsables de ayudar a los heridos y deben asegurarse que los servicios de sanidad y seguridad sean movilizadas lo más rápido posible. En la página siguiente se incluye la cartilla de primeros auxilios.
- 2.- La primera tripulación que llegue a la escena del accidente debe detenerse e informar al auto siguiente sobre todos los detalles del incidente.
- 3.- El auto siguiente debe llevar al PROXIMO punto de radio, la siguiente información.
  - Numero de competición de la tripulación accidentada
  - Si algún espectador, o miembro de la tripulación está herido, y cuantos heridos hay
  - Si algún espectador o miembro de la tripulación se encuentra atrapado dentro o fuera del auto
  - Lugar del accidente, es decir, el cruce del libro de ruta o la referencia más cercana
  - Toda otra información de importancia disponible: fuego, agua. etc.
- 4.- Los siguientes autos deben detenerse al ver la señal de “+” (cruz roja).
- 5.- Se recomienda a todos los competidores detenidos en una Prueba Especial que ubiquen un triangulo rojo, como mínimo 50m. Antes del lugar en donde está detenido el auto, incluso si el auto no bloquea el camino.
- 6.- En caso de abandono, se deberá informar al director de prueba, cualquier tripulación que omita cumplir con este requisito será pasible a una penalización en dinero en efectivo (multa) de bs 500 (bolivianos quinientos)
- 7.- Todos los competidores que abandonen están OBLIGADOS a entregar su carnet de control, al punto del control mas cercano, lo antes posible.
- 8.- En caso de que se produzca un accidente en el cual no se registren heridos que necesiten una intervención médica inmediata, un miembro de la tripulación debe exhibir el letrero de OK del libro de ruta para que por lo menos los tres vehículos siguientes puedan verlo con claridad. Cualquier tripulación que no cumpla con esta disposición estará sujeta a una Penalización de Apercibimiento o multa.
- 9.- Los signos “+” (cruz roja) y “OK” (OK verde) se encuentran en la contratapa de este libro de ruta, en caso de ausencia o extravió de los mismos, se debe solicitar su reposición en la Dirección de la Prueba.

## CARTILLA DE PRIMEROS AUXILIOS

1.-En presencia de un accidentado, aflójele las ropas y observe si su boca o nariz no se hallan entorpecidas por cuerpos extraños que le dificulten la respiración (prótesis dentaria, alimentos, etc.)

2-observe si tiene o no respiración espontánea, si no la tiene, comience a practicar respiración boca a boca, siguiendo las siguientes instrucciones:

a) Coloque la cabeza del paciente hacia atrás y cierre con su mano la nariz del mismo.

b) Observe como expande el tórax y suelte la nariz del paciente para permitir la salida al aire insuflado.

c) Repítalo cada 5 segundos.

3.-independientemente de la respiración de la víctima, ponga sus dedos en el cuello, por debajo de la oreja y por detrás del maxilar, y compruebe si hay "latidos". Si no los hay, indica paro cardíaco, es necesario entonces, practicar masajes cardíacos de acuerdo a las siguientes instrucciones:

a) Ubique la parte inferior del esternón.

b) Aplique sobre él, la palma de una de sus manos y sobre esta la otra.

c) Presione con fuerza para permitir el descenso del tórax.

d) Repítalo cada segundo.

4.-Si se encuentra solo y debe practicar respiración boca a boca y masaje cardíaco, comprima 15 veces el tórax y luego realice 2 veces la respiración boca a boca y así sucesivamente.

Si el auxilio es prestado por dos personas, una de ellas efectuara el masaje y las otras cada 5 compresiones realizara una respiración boca a boca.

5.-Si el accidentado presenta deformidades o tumefacciones en los miembros, que hagan presumir una fractura, deberán inmovilizarse la región afectada, cuidando de brindar a la misma un buen acolchado.

6.-Cuando la fractura esta complicada con una herida que expone el hueso al exterior, debe cubrirse la herida con gasa o apósitos estériles. Si el hueso sobresale de la herida NO deben realizarse maniobras para introducirlo y deberá inmovilizarse igual a lo mencionado en el punto 5.

7.- Las hemorragias que se producen por heridas asociadas o no, con fracturas, deben controlarse preferentemente con vendajes compresivos, sobre el foco de la herida. **NO DEBEN USARSE TORNIQUETES O LIGADURAS.**

8.-Cuando se presume lesión a nivel columna vertebral, la movilización del accidentado debe realizarse en posición recostada, sobre una superficie RÍGIDA, evitando la flexión o la extensión de la columna.

9.-Si el accidentado presenta traumatismo de cráneo, cubrir las heridas con gasa o apósitos, efectuando compresión. Si se halla sin conocimiento, vigilar la función respiratoria y cardíaca, según lo indicado en los puntos 2 y 3.

10.-En caso de quemaduras, si estas no han lesionado la piel en profundidad, deben cubrirse con hielo. En aquellos casos en los que hay lesión profunda de piel, deberá cubrirse la misma con gasas, apósitos o sabanas estériles, de acuerdo a la superficie afectada. Se deberá administrar analgésicos. **NO UTILIZAR POMADAS O CREMAS.**

**PLANILLAS DE  
RECONOCIMIENTO**

**JUEVES 22 JULIO 2.021**

**PE 1-4: URUBO**

1<sup>er</sup> PASADA.....Hrs.....

2<sup>da</sup> PASADA.....Hrs.....

**PE 2-5: URB. MIRADOR DEL NORTE**

1<sup>er</sup> PASADA.....Hrs.....

2<sup>da</sup> PASADA.....Hrs.....

**PE 3-6: CAMINO COM. CAMALOTAL**

1<sup>er</sup> PASADA.....Hrs.....

2<sup>da</sup> PASADA.....Hrs.....

**PLANILLAS DE  
RECONOCIMIENTO**

**VIERNES 23 JULIO 2.021**

**PE 7-11: SAN JUAN EL CARMEN**

**1<sup>er</sup> PASADA.....Hrs.....**

**2<sup>da</sup> PASADA.....Hrs.....**

**PE 8-12: COM. LA CARBONERA**

**1<sup>er</sup> PASADA.....Hrs.....**

**2<sup>da</sup> PASADA.....Hrs.....**

**PE 9-10-13: AUTODROMO**

**1<sup>er</sup> PASADA.....Hrs.....**


**2<sup>da</sup> PASADA.....Hrs.....**

# CONTROL DE TIEMPOS

PILOTO						
N°						
PE 1						
PE 2						
PE 3						
PE 4						
PE 5						
PE 6						
SUMA HASTA PE 6						

# CONTROL DE TIEMPOS

PILOTO						
N°						
PE 7	<input type="text"/>	<input type="text"/>	<input type="text"/>	<input type="text"/>	<input type="text"/>	<input type="text"/>
PE 8	<input type="text"/>	<input type="text"/>	<input type="text"/>	<input type="text"/>	<input type="text"/>	<input type="text"/>
PE 9	<input type="text"/>	<input type="text"/>	<input type="text"/>	<input type="text"/>	<input type="text"/>	<input type="text"/>
PE 10	<input type="text"/>	<input type="text"/>	<input type="text"/>	<input type="text"/>	<input type="text"/>	<input type="text"/>
PE 11	<input type="text"/>	<input type="text"/>	<input type="text"/>	<input type="text"/>	<input type="text"/>	<input type="text"/>
PE 12	<input type="text"/>	<input type="text"/>	<input type="text"/>	<input type="text"/>	<input type="text"/>	<input type="text"/>
PE 13	<input type="text"/>	<input type="text"/>	<input type="text"/>	<input type="text"/>	<input type="text"/>	<input type="text"/>
SUMA HASTA PE 13	<input type="text"/>	<input type="text"/>	<input type="text"/>	<input type="text"/>	<input type="text"/>	<input type="text"/>



**Muestre este letrero a los  
próximos pilotos si Es  
necesaria atención  
médica o bomberos.**

**OK**

**Muestre este letrero a los  
próximos tres pilotos si NO  
es necesaria atención  
médica o bomberos.**



