



Churo Mendez

LIBRO DE RUTA



HOMENAJE: CARLOS GUILLERMO "PIMPO" BENDECK DAZA

PRUEBA

DEPARTAMENTAL DE RUTA

SEGUNDA ETAPA

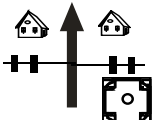
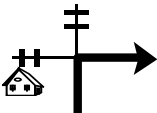
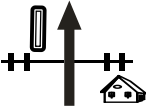
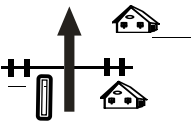


SAN JAVIER - SAN JAVIER


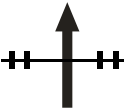
PE 4 B. SANTA ROSA - TURUX NAPEZ km.45.08














PE 5 TURUX NAPEZ - B. SANTA ROSA km.45.05







DOMINGO 20 DE OCTUBRE







DEL 18 AL 26 DE OCTUBRE 2024

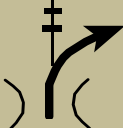





BARRIO SANTA ROSA		DISTANCE		DAY	3
COMUNIDAD TURUX NAPEZ		Km. 93,45		SECTION	1
SPECIAL STAGE			RECORD		TIME ALLOWED
ENLACE					min.
DISTANCE		DIRECTION	INFORMATION	DISTANCE REGRESS	
TOTAL	PARCIAL				
0,00	0,00	 1	PLAZA PRINCIPAL DE SAN JAVIER S16 16 26.8 W62 30 14.2		1,66
0,06	0,06	 2			1,60
0,40	0,34	 3	DOBLE VIAS		1,26
1,21	0,81	 4	FIN DOBLE VIAS		0,45
1,27	0,06	 5	BAJA DE LA CARRETERA		0,39
1,35	0,08	 6	PLAZUELA IZQUIERDA		0,31







BARRIO SANTA ROSA		DISTANCE		DAY	3
COMUNIDAD TURUX NAPEZ		Km. 93,45		SECTION	1
SPECIAL STAGE ENLACE			RECORD	TIME ALLOWED min.	
DISTANCE		DIRECTION	INFORMATION	DISTANCE REGRESS	
TOTAL	PARCIAL				
1,56	0,21				0,10
1,66	0,10				0,00




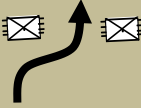


LPE 4 BARRIO SANTA ROSA		DISTANCE		DAY	3
FPE 4 COMUNIDAD TURUX NAPEZ		Km. 93,45		SECTION	1
SPECIAL STAGE BARRIO SANTA ROSA		km. 45.08		RECORD	TIME ALLOWED min. 01:30
DISTANCE		DIRECTION	INFORMATION		DISTANCE REGRESS
TOTAL	PARCIAL				
0,00	0,00	     9 45,08	LPE 4 BARRIO SANTA ROSA REJA DERECHA Y POSTE IZQUIERDA S16 16 27.3 W62 31 05.7		45,08
0,06	0,06	  10 45,02	BAJA MAL PASO		45,02
0,19	0,13	 11 44,89			44,89
1,71	1,52	  12 43,37			43,37
2,59	0,88	  13 42,49	CABAÑAS TOTAITU DERECHA		42,49
2,82	0,23	 14 42,26	SALTO		42,26



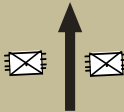

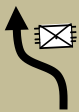

LPE 4 BARRIO SANTA ROSA		DISTANCE		DAY	3
FPE 4 COMUNIDAD TURUX NAPEZ		Km. 93,45		SECTION	1
SPECIAL STAGE km. 45.08			RECORD	TIME ALLOWED	
BARRIO SANTA ROSA				min. 01:30	
DISTANCE		DIRECTION	INFORMATION	DISTANCE REGRESS	
TOTAL	PARCIAL				
3,01	0,19	 15 42,07	PUENTE		42,07
3,27	0,26	 16 41,81	HACIENDA SAN MARCOS IZQUIERDA		41,81
3,53	0,26	 17 41,55			41,55
3,92	0,39	 18 41,16	PIEDRAS !!		41,16
4,46	0,54	 19 40,62	PUENTE !!!		40,62
5,83	1,37	 20 39,25	SALTO		39,25







LPE 4 BARRIO SANTA ROSA		DISTANCE		DAY	3
FPE 4 COMUNIDAD TURUX NAPEZ		Km. 93,45		SECTION	1
SPECIAL STAGE km. 45.08		RECORD		TIME ALLOWED	
BARRIO SANTA ROSA				min. 01:30	
DISTANCE		DIRECTION	INFORMATION	DISTANCE REGRESS	
TOTAL	PARCIAL				
7,90	2,07	 21 37,18	SALTO SEGUIDO PROPIEDAD IZQUIERDA	37,18	
8,49	0,59	 22 36,59	SALTO	36,59	
8,96	0,47	 23 36,12	HACIENDA PROTERITO IZQUIERDA	36,12	
9,57	0,61	 24 35,51	SALTO	35,51	
10,63	1,06	 25 34,45	SALTO Y BAJA	34,45	
11,83	1,20	 26 33,25	SALTO PROPIEDAD IZQUIERDA	33,25	


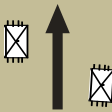




LPE 4 BARRIO SANTA ROSA		DISTANCE		DAY	3
FPE 4 COMUNIDAD TURUX NAPEZ		Km. 93,45		SECTION	1
SPECIAL STAGE BARRIO SANTA ROSA		km. 45.08		RECORD	TIME ALLOWED min. 01:30
DISTANCE		DIRECTION	INFORMATION	DISTANCE REGRESS	
TOTAL	PARCIAL				
12,21	0,38	 27) (32,87	CRUCE AGUAS TERMALES , LAS TOJAS		32,87
12,70	0,49	 28			32,38
12,93	0,23	 29	PUENTE MADERA SIN BARANDAS		32,15
14,18	1,25	 30			30,90
14,60	0,42	 31	MAL PASO		30,48
15,03	0,43	 32	SALTO		30,05


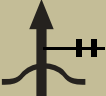




LPE 4 BARRIO SANTA ROSA		DISTANCE		DAY	3
FPE 4 COMUNIDAD TURUX NAPEZ		Km. 93,45		SECTION	1
SPECIAL STAGE BARRIO SANTA ROSA		km. 45.08		RECORD	TIME ALLOWED min. 01:30
DISTANCE		DIRECTION	INFORMATION	DISTANCE REGRESS	
TOTAL	PARCIAL				
15,64	0,61	 33 29,44	BAJA	29,44	
15,78	0,14	 34 29,30	ANGOSTO	29,30	
16,14	0,36	 35 28,94	PROPIEDAD LAS TOJAS	28,94	
17,86	1,72	 36 27,22		27,22	
18,31	0,45	 37 26,77		26,77	
18,52	0,21	 38 26,56	CABAÑA ACAPULCO IZQUIERDA	26,56	







LPE 4 BARRIO SANTA ROSA		DISTANCE		DAY	3
FPE 4 COMUNIDAD TURUX NAPEZ		Km. 93,45		SECTION	1
SPECIAL STAGE BARRIO SANTA ROSA		km. 45.08		RECORD	TIME ALLOWED min. 01:30
DISTANCE		DIRECTION	INFORMATION	DISTANCE REGRESS	
TOTAL	PARCIAL				
18,66	0,14	 39 26,42	SALTO	26,42	
19,45	0,79	 40 25,63	SALTO	25,63	
19,58	0,13	 41 25,50	MATABURRO HACIENDA DERECHA MADRECITAS	25,50	
20,69	1,11	 42 24,39		24,39	
21,23	0,54	 43 23,85	MATABURRO !!!	23,85	
21,61	0,38	 44 23,47		23,47	







LPE 4 BARRIO SANTA ROSA		DISTANCE		DAY	3
FPE 4 COMUNIDAD TURUX NAPEZ		Km. 93,45		SECTION	1
SPECIAL STAGE km. 45.08		RECORD		TIME ALLOWED	
BARRIO SANTA ROSA				min. 01:30	
DISTANCE		DIRECTION	INFORMATION	DISTANCE REGRESS	
TOTAL	PARCIAL				
21,70	0,09	 45 23,38	PUENTE CEMENTO	23,38	
21,82	0,12	 46 23,26		23,26	
22,09	0,27	 47 22,99		22,99	
24,25	2,16	 48 20,83		20,83	
24,47	0,22	 49 20,61		20,61	
26,87	2,40	 50 18,21	SALTO	18,21	


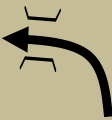

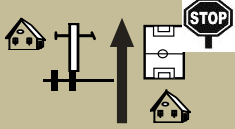
LPE 4 BARRIO SANTA ROSA		DISTANCE		DAY	3
FPE 4 COMUNIDAD TURUX NAPEZ		Km. 93,45		SECTION	1
SPECIAL STAGE		km. 45.08		RECORD	TIME ALLOWED
BARRIO SANTA ROSA					min. 01:30
DISTANCE		DIRECTION	INFORMATION	DISTANCE REGRESS	
TOTAL	PARCIAL				
27,37	0,50	 51 17,71	SALTO		17,71
27,57	0,20	 52 17,51	SALTO PIERDAS		17,51
28,71	1,14	 53 16,37	PUENTE SIN BARANDAS !!		16,37
28,93	0,22	 54 16,15	SALTO		16,15
29,15	0,22	 55 15,93	SALTO		15,93
29,23	0,08	 56 15,85	SALTO		15,85

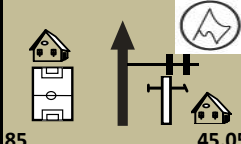
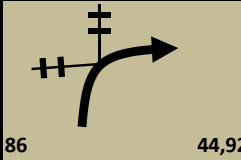
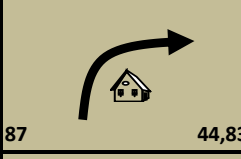
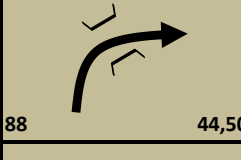
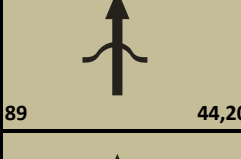

LPE 4 BARRIO SANTA ROSA		DISTANCE		DAY	3
FPE 4 COMUNIDAD TURUX NAPEZ		Km. 93,45		SECTION	1
SPECIAL STAGE km. 45.08		RECORD		TIME ALLOWED	
BARRIO SANTA ROSA				min. 01:30	
DISTANCE		DIRECTION	INFORMATION	DISTANCE REGRESS	
TOTAL	PARCIAL				
30,10	0,87	 57 14,98	SALTO SEGUIDO SINUOSO		14,98
31,11	1,01	 58 13,97			13,97
32,00	0,89	 59 13,08	HACIENDA ELVITA		13,08
32,27	0,27	 60 12,81	BAJA SALTO !!		12,81
32,58	0,31	 61 12,50	PUENTE TABLAS SIN BARANDAS		12,50
32,82	0,24	 62 12,26	SALTO		12,26




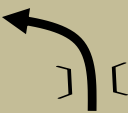


LPE 4 BARRIO SANTA ROSA		DISTANCE		DAY	3
FPE 4 COMUNIDAD TURUX NAPEZ		Km. 93,45		SECTION	1
SPECIAL STAGE km. 45.08			RECORD	TIME ALLOWED	
BARRIO SANTA ROSA				min. 01:30	
DISTANCE		DIRECTION	INFORMATION	DISTANCE REGRESS	
TOTAL	PARCIAL				
34,45	1,63	 63 10,63			10,63
36,85	2,40	 64 8,23	SALTO		8,23
36,94	0,09	 65 8,14	BAJA		8,14
37,64	0,70	 66 7,44	BAJA		7,44
38,12	0,48	 67 6,96	COMUNIDAD 13 DE MAYO Y SAN ANDRES		6,96
38,39	0,27	 68 6,69	PUENTE ANGOSTO		6,69







LPE 4 BARRIO SANTA ROSA		DISTANCE		DAY	3
FPE 4 COMUNIDAD TURUX NAPEZ		Km. 93,45		SECTION	1
SPECIAL STAGE km. 45.08		RECORD		TIME ALLOWED	
BARRIO SANTA ROSA				min. 01:30	
DISTANCE		DIRECTION	INFORMATION	DISTANCE REGRESS	
TOTAL	PARCIAL				
38,86	0,47	 69 6,22	BAJA		6,22
39,13	0,27	 70 5,95	LOMO		5,95
39,53	0,40	 71 5,55	SALTO Y BAJA !!		5,55
39,78	0,25	 72 5,30			5,30
40,12	0,34	 73 4,96	ANGOSTO		4,96
40,32	0,20	 74 4,76	SALTO		4,76



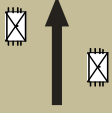



LPE 4 BARRIO SANTA ROSA		DISTANCE		DAY	3
FPE 4 COMUNIDAD TURUX NAPEZ		Km. 93,45		SECTION	1
SPECIAL STAGE km. 45.08		RECORD		TIME ALLOWED	
BARRIO SANTA ROSA				min. 01:30	
DISTANCE		DIRECTION	INFORMATION	DISTANCE REGRESS	
TOTAL	PARCIAL				
41,08	0,76	 75 4,00	PUENTE MADERA !!!		4,00
41,42	0,34	 76 3,66	SALTO		3,66
41,86	0,44	 77 3,22	BAJA MAL PASO ASPERO		3,22
42,95	1,09	 78 2,13	BAJA MAL PASO		2,13
43,09	0,14	 79 1,99	SALTO		1,99
43,81	0,72	 80 1,27	SALTO !!		1,27


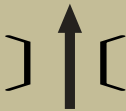




LPE 4 BARRIO SANTA ROSA		DISTANCE		DAY	3
FPE 4 COMUNIDAD TURUX NAPEZ		Km. 93,45		SECTION	1
SPECIAL STAGE km. 45.08		RECORD		TIME ALLOWED	
BARRIO SANTA ROSA				min. 01:30	
DISTANCE		DIRECTION	INFORMATION	DISTANCE REGRESS	
TOTAL	PARCIAL				
44,40	0,59	 81 0,68	BAJA MAL PASO	0,68	
44,51	0,11	 82 0,57	PUENTE !!!	0,57	
44,85	0,34	 83 0,23		0,23	
45,08	0,23	 84 0,00	STOP 4 CANCHA DERECHA COM. TURUX NAPEZ S15 57 03.7 W62 29 46.7	0,00	




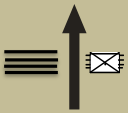

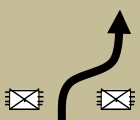
LPE 5 COMUNIDAD TURUX NAPEZ		DISTANCE		DAY	3
FPE 5 BARRIO SANTA ROSA		Km. 93,45		SECTION	2
SPECIAL STAGE km. 45.05		RECORD		TIME ALLOWED	
COMUNIDAD TURUX NAPEZ				min. 01:30	
DISTANCE		DIRECTION	INFORMATION	DISTANCE REGRESS	
TOTAL	PARCIAL				
0,00	0,00	 85 45,05	LPE 5 POSTE ELECTRICIDAD DERECHA COM. TURUX NAPEZ S15 57 03.7 W62 29 46.7	46,69	
0,13	0,13	 86 44,92		46,56	
0,22	0,09	 87 44,83		46,47	
0,55	0,33	 88 44,50	PUENTE TABLAS SIN BARANDAS	46,14	
0,85	0,30	 89 44,20	SALTO	45,84	
1,25	0,40	 90 43,80	SALTO	45,44	



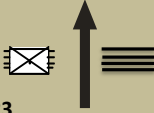

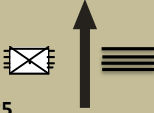

LPE 5 COMUNIDAD TURUX NAPEZ		DISTANCE		DAY	3
FPE 5 BARRIO SANTA ROSA		Km. 93,45		SECTION	2
SPECIAL STAGE km. 45.05			RECORD		TIME ALLOWED
COMUNIDAD TURUX NAPEZ					min. 01:30
DISTANCE		DIRECTION	INFORMATION	DISTANCE REGRESS	
TOTAL	PARCIAL				
1,39	0,14	91  43,66	BAJA		45,30
2,07	0,68	92  42,98	LOMO		44,62
3,58	1,51	93  41,47	SALTO !!		43,11
3,95	0,37	94  41,10	PUENTE TABLAS !!!		42,74
4,72	0,77	95  40,33	SALTO SEGUIDO BAJADA		41,97
5,16	0,44	96  39,89	BAJA		41,53







LPE 5 COMUNIDAD TURUX NAPEZ		DISTANCE		DAY	3
FPE 5 BARRIO SANTA ROSA		Km. 93,45		SECTION	2
SPECIAL STAGE km. 45.05 COMUNIDAD TURUX NAPEZ		RECORD		TIME ALLOWED min. 01:30	
DISTANCE		DIRECTION	INFORMATION	DISTANCE REGRESS	
TOTAL	PARCIAL				
5,25	0,09	 97 39,80	PUENTE TABLAS SIN BARANDAS !!!		41,44
5,91	0,66	 98 39,14	SALTO BAJA !!		40,78
6,18	0,27	 99 38,87	BAJA		40,51
6,50	0,32	 100 38,55	PUENTE		40,19
6,95	0,45	 101 38,10	COMUNIDAD IZQUIERDA		39,74
8,11	1,16	 102 36,94	SALTO		38,58




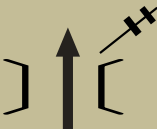
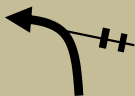

LPE 5 COMUNIDAD TURUX NAPEZ		DISTANCE		DAY	3
FPE 5 BARRIO SANTA ROSA		Km. 93,45		SECTION	2
SPECIAL STAGE COMUNIDAD TURUX NAPEZ		km. 45.05		RECORD	TIME ALLOWED min. 01:30
DISTANCE		DIRECTION	INFORMATION	DISTANCE REGRESS	
TOTAL	PARCIAL				
12,13	4,02	103  32,92	SALTO !!! SEGUIDO BAJADA		34,56
12,36	0,23	104  32,69	PUENTE TABLAS SIN BARANDAS		34,33
13,79	1,43	105  31,26	PROP. DER.		32,90
14,68	0,89	106  30,37	BAJA		32,01
15,66	0,98	107  29,39			31,03
15,76	0,10	108  29,29	SALTO		30,93

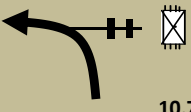





LPE 5 COMUNIDAD TURUX NAPEZ		DISTANCE		DAY	3
FPE 5 BARRIO SANTA ROSA		Km. 93,45		SECTION	2
SPECIAL STAGE		km. 45.05		RECORD	TIME ALLOWED
COMUNIDAD TURUX NAPEZ					min. 01:30
DISTANCE		DIRECTION	INFORMATION	DISTANCE REGRESS	
TOTAL	PARCIAL				
15,96	0,20	 109 29,09	SALTO SEGUIDO DE BAJADA		30,73
16,19	0,23	 110 28,86	PUENTE		30,50
16,75	0,56	 111 28,30	BAJA		29,94
17,32	0,57	 112 27,73	BAJA MAL PASO !!!		29,37
17,54	0,22	 113 27,51	SALTO		29,15
17,87	0,33	 114 27,18	BAJA NO SE VE		28,82




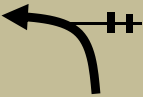


LPE 5 COMUNIDAD TURUX NAPEZ		DISTANCE		DAY	3
FPE 5 BARRIO SANTA ROSA		Km. 93,45		SECTION	2
SPECIAL STAGE km. 45.05			RECORD		TIME ALLOWED
COMUNIDAD TURUX NAPEZ					min. 01:30
DISTANCE		DIRECTION	INFORMATION	DISTANCE REGRESS	
TOTAL	PARCIAL				
18,09	0,22	 115 26,96	SALTO		28,60
18,62	0,53	 116 26,43	BAJA MAL PASO		28,07
19,70	1,08	 117 25,35	MAL PASO SEGUIDO PUENTE		26,99
20,51	0,81	 118 24,54	ANGOSTO !!		26,18
20,78	0,27	 119 24,27			25,91
22,94	2,16	 120 22,11			23,75




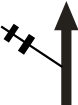
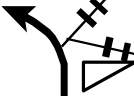

LPE 5 COMUNIDAD TURUX NAPEZ		DISTANCE	DAY	3
FPE 5 BARRIO SANTA ROSA		Km. 93,45	SECTION	2
SPECIAL STAGE km. 45.05 COMUNIDAD TURUX NAPEZ		RECORD	TIME ALLOWED min. 01:30	
DISTANCE		DIRECTION	INFORMATION	DISTANCE REGRESS
TOTAL	PARCIAL			
23,33	0,39	 121 21,72	PUENTE CEMENTO	23,36
23,81	0,48	 122 21,24	MATABURRO DERECHA	22,88
24,37	0,56	 123 20,68		22,32
25,20	0,83	 124 19,85	BAJA	21,49
25,48	0,28	 125 19,57		21,21
25,61	0,13	 126 19,44	SALTO	21,08

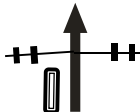
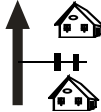
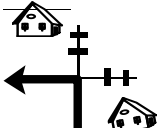
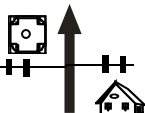
LPE 5 COMUNIDAD TURUX NAPEZ		DISTANCE		DAY	3
FPE 5 BARRIO SANTA ROSA		Km. 93,45		SECTION	2
SPECIAL STAGE COMUNIDAD TURUX NAPEZ		km. 45.05		RECORD	TIME ALLOWED min. 01:30
DISTANCE		DIRECTION	INFORMATION	DISTANCE REGRESS	
TOTAL	PARCIAL				
26,11	0,50	 127 18,94	SALTO DOS SEGUIDOS A MTS 80		20,58
26,57	0,46	 128 18,48	PROPIEDAD DERECHA		20,12
26,95	0,38	 129 18,10	BAJA		19,74
28,90	1,95	 130 16,15	BAJA		17,79
30,02	1,12	 131 15,03	SALTO		16,67
30,14	0,12	 132 14,91	BAJA MAL PASO !!!		16,55

LPE 5 COMUNIDAD TURUX NAPEZ		DISTANCE		DAY	3
FPE 5 BARRIO SANTA ROSA		Km. 93,45		SECTION	2
SPECIAL STAGE km. 45.05 COMUNIDAD TURUX NAPEZ			RECORD		TIME ALLOWED min. 01:30
DISTANCE		DIRECTION	INFORMATION	DISTANCE REGRESS	
TOTAL	PARCIAL				
30,42	0,28	 133 14,63	BAJA	16,27	
31,33	0,91	 134 13,72	BAJA	15,36	
31,51	0,18	 135 13,54	BAJA	15,18	
32,05	0,54	 136 13,00	PUENTE MADERA	14,64	
32,75	0,70	 137 12,30	CRUCE AGUAS TIBIAS	13,94	
33,13	0,38	 138 11,92	LOMO	13,56	

LPE 5 COMUNIDAD TURUX NAPEZ		DISTANCE		DAY	3
FPE 5 BARRIO SANTA ROSA		Km. 93,45		SECTION	2
SPECIAL STAGE km. 45.05 COMUNIDAD TURUX NAPEZ			RECORD	TIME ALLOWED min. 01:30	
DISTANCE		DIRECTION	INFORMATION	DISTANCE REGRESS	
TOTAL	PARCIAL				
34,34	1,21	 139 10,71	PROPIEDAD DERCHA	12,35	
34,87	0,53	 140 10,18	MAL PASO	11,82	
35,41	0,54	 141 9,64	SALTO	11,28	
35,78	0,37	 142 9,27	SALTO	10,91	
35,85	0,07	 143 9,20	BAJA	10,84	
36,48	0,63	 144 8,57	SALTO	10,21	

LPE 5 COMUNIDAD TURUX NAPEZ		DISTANCE		DAY	3
FPE 5 BARRIO SANTA ROSA		Km. 93,45		SECTION	2
SPECIAL STAGE COMUNIDAD TURUX NAPEZ		km. 45.05		RECORD	TIME ALLOWED min. 01:30
DISTANCE		DIRECTION	INFORMATION	DISTANCE REGRESS	
TOTAL	PARCIAL				
39,15	2,67	 145 5,90	SALTO	7,54	
40,51	1,36	 146 4,54	PUENTE	6,18	
41,06	0,55	 147 3,99	MAL PASO	5,63	
41,72	0,66	 148 3,33		4,97	
41,86	0,14	 149 3,19	BAJA	4,83	
42,17	0,31	 150 2,88	SALTO	4,52	

LPE 5 COMUNIDAD TURUX NAPEZ		DISTANCE		DAY	3
FPE 5 BARRIO SANTA ROSA		Km. 93,45		SECTION	2
SPECIAL STAGE COMUNIDAD TURUX NAPEZ		km. 45.05		RECORD	TIME ALLOWED min. 01:30
DISTANCE		DIRECTION	INFORMATION		DISTANCE REGRESS
TOTAL	PARCIAL				
44,56	2,39	151  0,49	BAJA		2,13
45,05	0,49	152  0,00	FPE 5 BARRIO SANTA ROSA REJA IZQUIERDA Y POSTE DERECHA S16 16 27.3 W62 31 05.7		1,64
45,13	0,08	153 			1,56
45,29	0,16	154 			1,40
45,34	0,05	155 	PLAZUELA DERECHA		1,35
45,42	0,08	156 	SUBE CARRETERA		1,27

LPE 5 COMUNIDAD TURUX NAPEZ		DISTANCE		DAY	3
FPE 5 BARRIO SANTA ROSA		Km. 93,45		SECTION	2
SPECIAL STAGE km. 45.05 COMUNIDAD TURUX NAPEZ			RECORD	TIME ALLOWED min. 01:30	
DISTANCE		DIRECTION	INFORMATION	DISTANCE REGRESS	
TOTAL	PARCIAL				
46,29	0,87	 157		0,40	
46,50	0,21	 158		0,19	
46,65	0,15	 159		0,04	
46,69	0,04	 160	PLAZA PRINCIPAL DE SAN JAVIER S16 16 26.8 W62 30 14.2	0,00	