

# RALLY EL TORNO 2.020



Fecha : sábado 10 de octubre de 2020

Hora: 17:30

Tema : Boletín N°: 2

Documento N°: 1.2

De : Director de Prueba

A : Todos los Concurrentes / Miembros de Tripulaciones

1. Se aumenta 00:05 a los sectores , de la LPE 3 al CH 3<sup>a</sup> y de la LPE 6 al CH 6 a, en ves de 00:25 queda en 00:30
2. Se habilita un Reabastecimiento opcional en la pag. 13 fig. 50 del road book para las dos pasadas pasando el stop en el pico plancha que sale a Santa Rita.en Buena Esperanza. Habrá una pancarta azul de ref.
3. Debido al cierre de campaña en la plaza de el Torno de un partido político, se cambia el recorrido en la salida del parque de servicio hasta la carretera como el retorno se adj. Imagen
4. Se cambia los Autos de Seguridad  
000 Luis Carrillo  
00 Carlos Santos  
0 Dorian Guzman


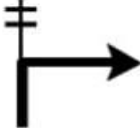

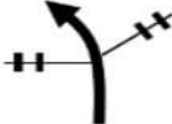

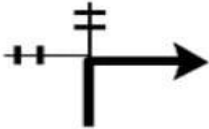
**Guido Lijerón H.  
DIRECTOR DE PRUEBA**

**SALIDA DE PARQUE DE SERVICIO**

CH 1		SAN JUAN		Km.	SECTION SECCION	1	U
ENLACE				RECORD		TIEMPO OTORGADO	
1		PARQUE DE SERVICIO SAN JUAN		km.		0,20 min.	
DISTANCIA- DISTANCE		DIRECTION DIRECCION		INFORMATION INFORMACION		TO GO DIST.REG.	
TOTAL	PARCIAL						
1,08	0,10			UNA CUADRA ANTES DE LLEGAR A LA CARRETERA DOBLAR DER.			
1,24	0,16			PUENTE			
1,95	0,71			GIRAR DER.			
2,17	0,22						

del libro de ruta  
enlaza del km.1,08  
fig. 12 hasta el km.  
3.96 fig. 16

## ENTRADA A PARQUE DE SERVICIO

13,84	0,36		SALE A CARRETERA	
14,19	0,35		BAJA DE LA CARRETERA	
14,43	0,24			
14,84	0,41			
15,12	0,28		PUENTE	
15,29	0,17		POR DER.	

desde km.13,84 fig.  
89 hasta el km. 15.60  
fig. 94

15:47